

**DATE DESPRE IMOBILUL NR. 9832**

Oficiul de Cadastru și Publicitate Imobiliară NEAMT
Biroul de Cadastru și Publicitate Imobiliară Bicz

A. Partea I. Descrierea imobilului

TEREN Intravilan

Adresa: Loc. Sabasa, Str Salciei, Jud. Neamt

Nr. Crt	Nr cadastral Nr. topografic	Suprafața* (mp)	Observații / Referințe
A1	50338	613	Sector cadastral:147 Teren neimprejmuit;

B. Partea II. Proprietari și acte

Inscrieri privitoare la dreptul de proprietate și alte drepturi reale		Referințe
13341 / 12/12/2011		
Act Administrativ nr. HCL nr.81, din 30/11/2011 emis de CONSILIUL LOCAL COMUNA BORCA (Anexa lista inventar domeniul privat);		
B1	Intabulare, drept de PROPRIETATE, dobandit prin Lege, cota actuala 1/1, cota initiala 1/1 1) COMUNA BORCA, CIF:2614139, -domeniul privat	A1

C. Partea III. SARCINI .

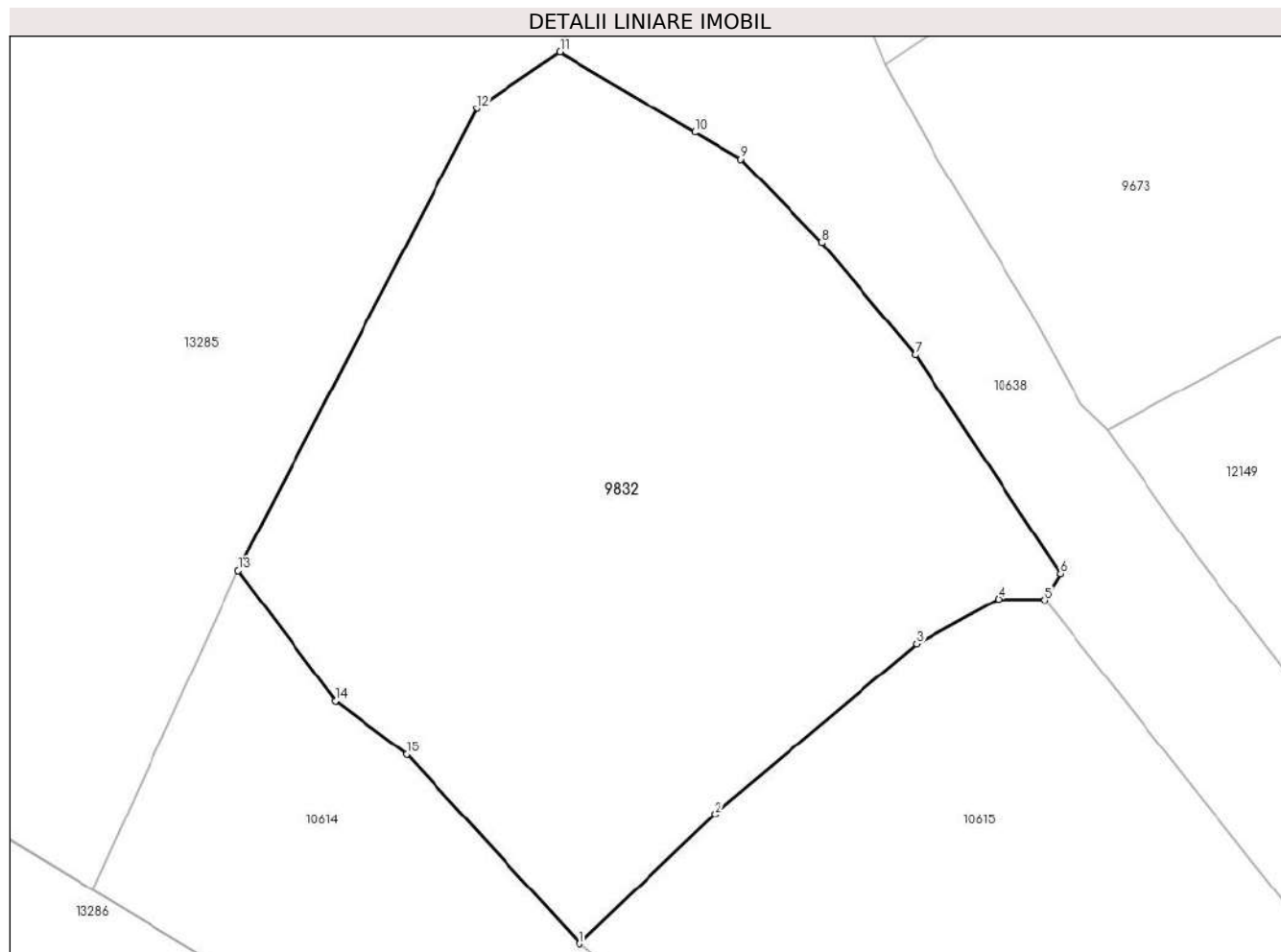
Inscrieri privind dezmembramintele dreptului de proprietate, drepturi reale de garanție și sarcini	Referințe
NU SUNT	

Anexa Nr. 1 La Partea I

Teren

Nr cadastral	Suprafața (mp)*	Observații / Referințe
50338	613	

* Suprafața este determinată în planul de proiecție Stereo 70.



Date referitoare la teren

Crt	Categorie folosință	Intravilan	Suprafața (mp)	Tarla	Parcelă	Nr. topo	Observații / Referințe
1	faneata	DA	613	40	214	-	

Lungime Segmente

1) Valorile lungimilor segmentelor sunt obținute din proiecție în plan.

Punct început	X / Y	Punct sfârșit	X / Y	Lungime segment (** (m)
1	559.046,281 631.863,005	2	559.051,626 631.868,093	7.379
2	559.051,626 631.868,093	3	559.059,554 631.874,788	10.377
3	559.059,554 631.874,788	4	559.062,78 631.876,555	3.678
4	559.062,78 631.876,555	5	559.064,603 631.876,515	1.823
5	559.064,603 631.876,515	6	559.065,215 631.877,556	1.208

Punct început	X / Y	Punct sfârşit	X / Y	Lungime segment (** (m)
6	559.065,215 631.877,556	7	559.059,517 631.886,156	10.316
7	559.059,517 631.886,156	8	559.055,834 631.890,579	5.756
8	559.055,834 631.890,579	9	559.052,63 631.893,856	4.583
9	559.052,63 631.893,856	10	559.050,824 631.894,91	2.091
10	559.050,824 631.894,91	11	559.045,51 631.898,067	6.181
11	559.045,51 631.898,067	12	559.042,256 631.895,861	3.931
12	559.042,256 631.895,861	13	559.032,857 631.877,672	20.474
13	559.032,857 631.877,672	14	559.036,681 631.872,538	6.402
14	559.036,681 631.872,538	15	559.039,488 631.870,443	3.503
15	559.039,488 631.870,443	1	559.046,281 631.863,005	10.073

** Lungimile segmentelor sunt determinate în planul de proiecţie Stereo 70 şi sunt rotunjite la 1 milimetru.

*** Distanţa dintre puncte este formată din segmente cumulate ce sunt mai mici decât valoarea 1 milimetru.

**DATE DESPRE IMOBILUL NR. 10613**

Oficiul de Cadastru și Publicitate Imobiliară NEAMT
Biroul de Cadastru și Publicitate Imobiliară Bicz

A. Partea I. Descrierea imobilului

TEREN Intravilan

Adresa: Loc. Sabasa, Str Salciei, Jud. Neamt

Nr. Crt	Nr cadastral Nr. topografic	Suprafața* (mp)	Observații / Referințe
A1		344	Sector cadastral:147 Teren imprejmuit;

B. Partea II. Proprietari și acte

Inscrieri privitoare la dreptul de proprietate și alte drepturi reale		Referințe
10613 / 03/07/2023		
Act Normativ nr. 7, din 13/03/1996 emis de PARLAMENTUL ROMANIEI;		
B1	Inscrierea provizorie, drept de PROPRIETATE, dobandit prin Lege, cota actuala 1/1, cota initiala 1/1 1) COMUNA BORCA , CIF:2614139, PROPRIETAR NEIDENTIFICAT	A1

C. Partea III. SARCINI .

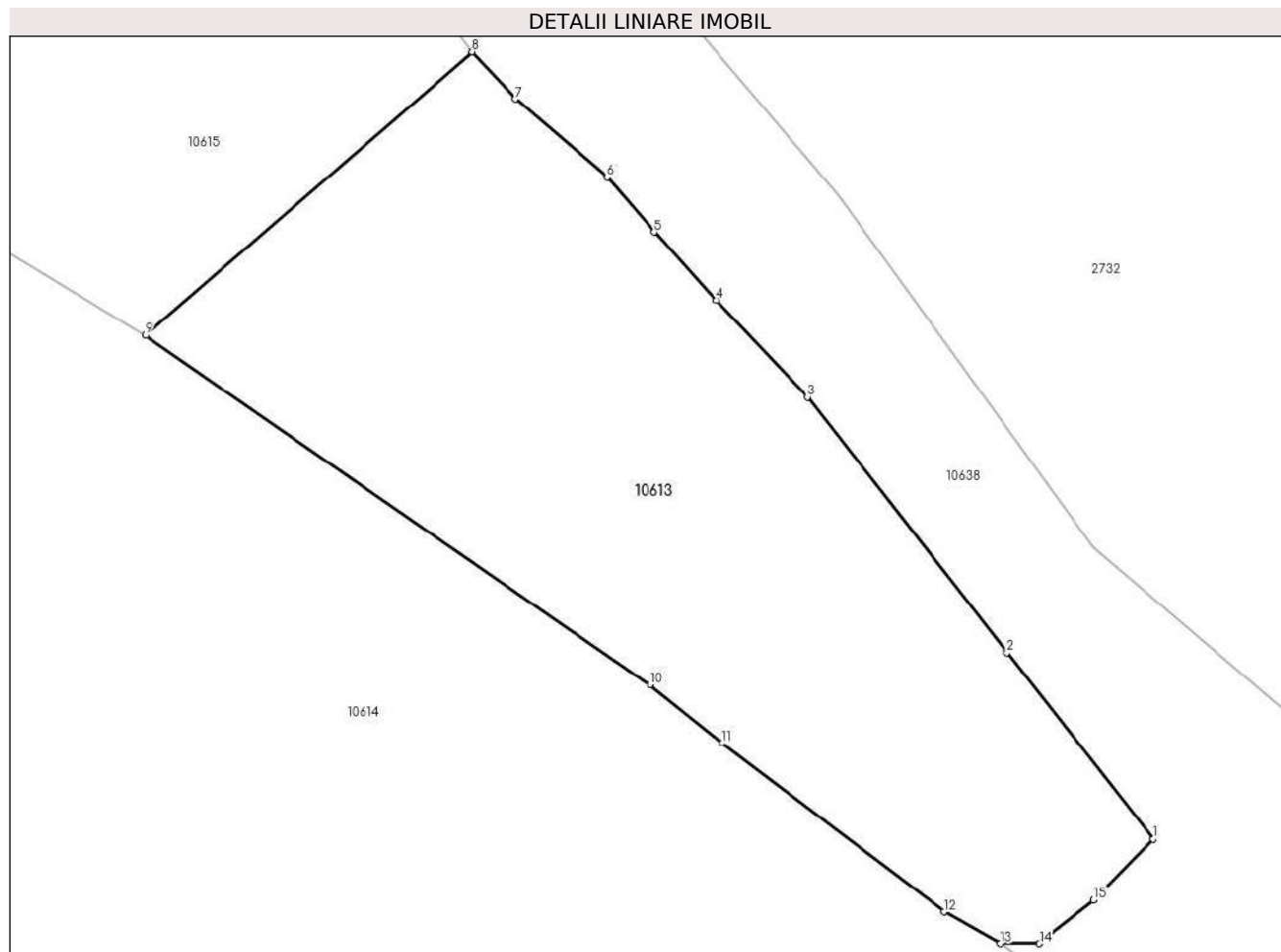
Inscrieri privind dezmembramintele dreptului de proprietate, drepturi reale de garanție și sarcini	Referințe
NU SUNT	

Anexa Nr. 1 La Partea I

Teren

Nr cadastral	Suprafața (mp)*	Observații / Referințe
	344	

* Suprafața este determinată în planul de proiecție Stereo 70.



Date referitoare la teren

Crt	Categorie folosință	Intravilan	Suprafața (mp)	Tarla	Parcelă	Nr. topo	Observații / Referințe
1	faneata	DA	344	4	214	-	

Lungime Segmente

1) Valorile lungimilor segmentelor sunt obținute din proiecție în plan.

Punct început	X / Y	Punct sfârșit	X / Y	Lungime segment (** (m)
1	559.098,747 631.833,638	2	559.094,051 631.839,627	7.611
2	559.094,051 631.839,627	3	559.087,636 631.847,831	10.414
3	559.087,636 631.847,831	4	559.084,693 631.850,961	4.296
4	559.084,693 631.850,961	5	559.082,7 631.853,144	2.956
5	559.082,7 631.853,144	6	559.081,181 631.854,899	2.321

Punct început	X / Y	Punct sfârșit	X / Y	Lungime segment (** (m)
6	559.081,181 631.854,899	7	559.078,236 631.857,415	3.873
7	559.078,236 631.857,415	8	559.076,839 631.858,924	2.056
8	559.076,839 631.858,924	9	559.066,335 631.849,815	13.904
9	559.066,335 631.849,815	10	559.082,568 631.838,587	19.738
10	559.082,568 631.838,587	11	559.084,89 631.836,72	2.979
11	559.084,89 631.836,72	12	559.092,034 631.831,296	8.97
12	559.092,034 631.831,296	13	559.093,826 631.830,287	2.057
13	559.093,826 631.830,287	14	559.095,088 631.830,287	1.262
14	559.095,088 631.830,287	15	559.096,83 631.831,675	2.227
15	559.096,83 631.831,675	1	559.098,747 631.833,638	2.744

** Lungimile segmentelor sunt determinate în planul de proiecție Stereo 70 și sunt rotunjite la 1 milimetru.

*** Distanța dintre puncte este formată din segmente cumulate ce sunt mai mici decât valoarea 1 milimetru.

**DATE DESPRE IMOBILUL NR. 10615**

Oficiul de Cadastru și Publicitate Imobiliară NEAMT
Biroul de Cadastru și Publicitate Imobiliară Bicz

A. Partea I. Descrierea imobilului

TEREN Intravilan

Adresa: Loc. Sabasa, Str Salciei, Jud. Neamt

Nr. Crt	Nr cadastral Nr. topografic	Suprafața* (mp)	Observații / Referințe
A1		442	Sector cadastral:147 Teren imprejmuit;

B. Partea II. Proprietari și acte

Inscrieri privitoare la dreptul de proprietate și alte drepturi reale		Referințe
10615 / 03/07/2023		
Act Normativ nr. 7, din 13/03/1996 emis de PARLAMENTUL ROMANIEI;		
B1	Inscrierea provizorie, drept de PROPRIETATE, dobandit prin Lege, cota actuala 1/1, cota initiala 1/1	A1
1) COMUNA BORCA , CIF:2614139, PROPRIETAR NEIDENTIFICAT		

C. Partea III. SARCINI .

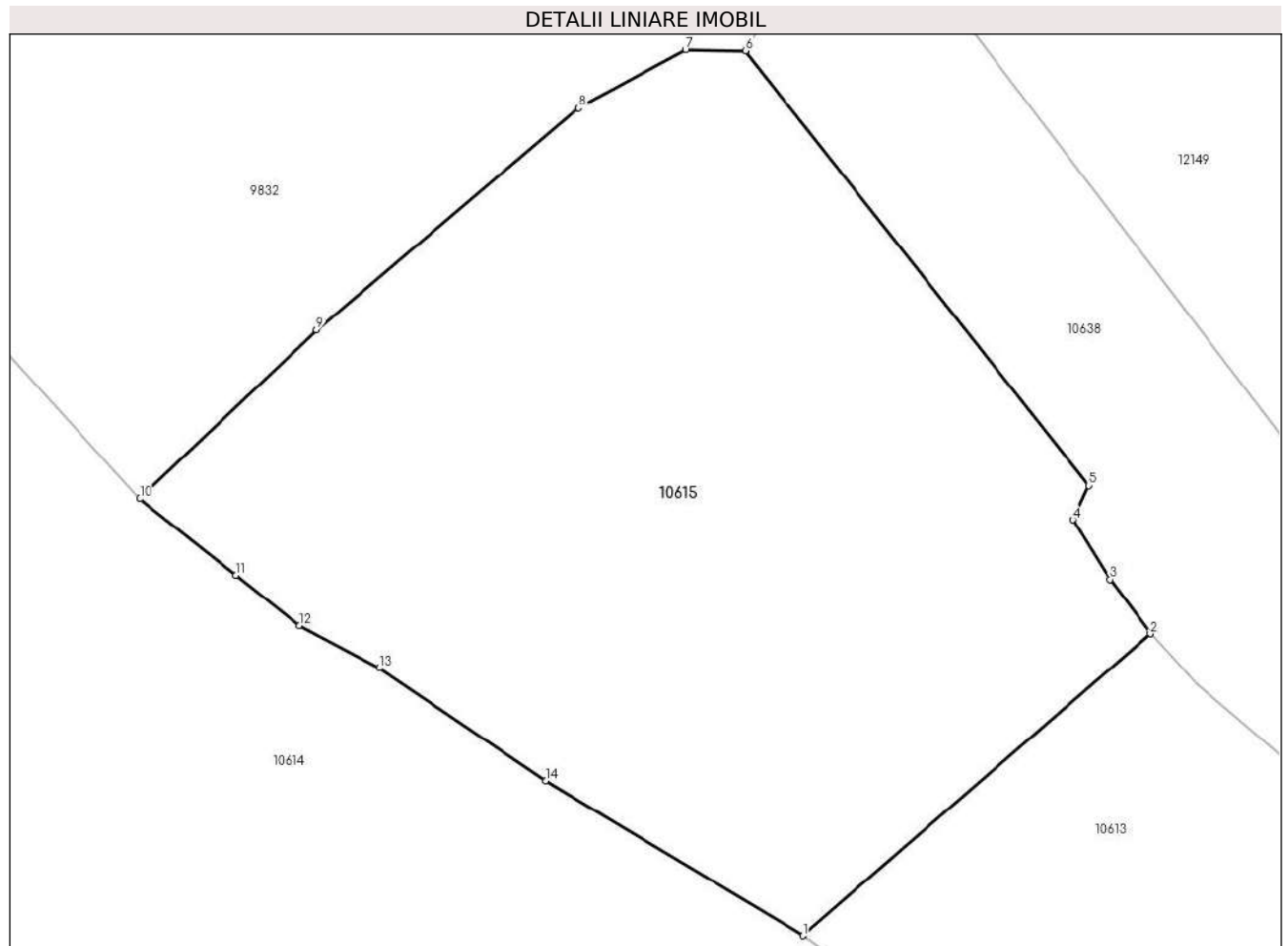
Inscrieri privind dezmembramintele dreptului de proprietate, drepturi reale de garanție și sarcini	Referințe
NU SUNT	

Anexa Nr. 1 La Partea I

Teren

Nr cadastral	Suprafața (mp)*	Observații / Referințe
	442	

* Suprafața este determinată în planul de proiecție Stereo 70.



Date referitoare la teren

Crt	Categorie folosință	Intravilan	Suprafața (mp)	Tarla	Parcelă	Nr. topo	Observații / Referințe
1	faneata	DA	442	4	214	-	

Lungime Segmente

1) Valorile lungimilor segmentelor sunt obținute din proiecție în plan.

Punct început	X / Y	Punct sfârșit	X / Y	Lungime segment (** (m)
1	559.066,335 631.849,815	2	559.076,839 631.858,924	13.904
2	559.076,839 631.858,924	3	559.075,614 631.860,57	2.052
3	559.075,614 631.860,57	4	559.074,504 631.862,372	2.116
4	559.074,504 631.862,372	5	559.074,972 631.863,398	1.128
5	559.074,972 631.863,398	6	559.064,603 631.876,515	16.72

Punct început	X / Y	Punct sfârșit	X / Y	Lungime segment (** (m)
6	559.064,603 631.876,515	7	559.062,78 631.876,555	1.823
7	559.062,78 631.876,555	8	559.059,554 631.874,788	3.678
8	559.059,554 631.874,788	9	559.051,626 631.868,093	10.377
9	559.051,626 631.868,093	10	559.046,281 631.863,005	7.379
10	559.046,281 631.863,005	11	559.049,193 631.860,697	3.716
11	559.049,193 631.860,697	12	559.051,115 631.859,174	2.452
12	559.051,115 631.859,174	13	559.053,532 631.857,891	2.736
13	559.053,532 631.857,891	14	559.058,551 631.854,491	6.062
14	559.058,551 631.854,491	1	559.066,335 631.849,815	9.081

** Lungimile segmentelor sunt determinate în planul de proiecție Stereo 70 și sunt rotunjite la 1 milimetru.

*** Distanța dintre puncte este formată din segmente cumulate ce sunt mai mici decât valoarea 1 milimetru.

