

**DATE DESPRE IMOBILUL NR. 912**

Oficiul de Cadastru și Publicitate Imobiliară NEAMT  
Biroul de Cadastru și Publicitate Imobiliară Bicz

**A. Partea I. Descrierea imobilului**

TEREN Extravilan

Adresa: Jud. Neamt, Prisaca Sabasa

Nr. Crt	Nr cadastral Nr. topografic	Suprafața* (mp)	Observații / Referințe
A1		2.518	Sector cadastral:54 Teren neimprejmuit;

**B. Partea II. Proprietari și acte**

Inscrieri privitoare la dreptul de proprietate și alte drepturi reale		Referințe
<b>912 / 15/06/2023</b>		
Act Normativ nr. 7, din 13/03/1996 emis de PARLAMENTUL ROMANIEI;		
B1	Inscrierea provizorie, drept de PROPRIETATE, dobandit prin Lege, cota actuala 1/1, cota initiala 1/1 1) <b>COMUNA BORCA</b> , CIF:2614139, PROPRIETAR NEIDENTIFICAT	A1

**C. Partea III. SARCINI .**

Inscrieri privind dezmembramintele dreptului de proprietate, drepturi reale de garanție și sarcini	Referințe
NU SUNT	

## Anexa Nr. 1 La Partea I

## Teren

Nr cadastral	Suprafața (mp)*	Observații / Referințe
	2.518	

\* Suprafața este determinată în planul de proiecție Stereo 70.



## Date referitoare la teren

Crt	Categorie folosință	Intravilan	Suprafața (mp)	Tarla	Parcelă	Nr. topo	Observații / Referințe
1	pasune	NU	2.518	14	870	-	Pasune Impadurita

## Lungime Segmente

1) Valorile lungimilor segmentelor sunt obținute din proiecție în plan.

Punct început	X / Y	Punct sfârșit	X / Y	Lungime segment (** (m)
1	564.936,47 636.178,28	2	564.934,276 636.184,957	7.028
2	564.934,276 636.184,957	3	564.933,169 636.184,529	1.187
3	564.933,169 636.184,529	4	564.860,395 636.162,777	75.955
4	564.860,395 636.162,777	5	564.818,638 636.158,678	41.958
5	564.818,638 636.158,678	6	564.778,675 636.155,308	40.105

Punct început	X / Y	Punct sfârșit	X / Y	Lungime segment (** (m)
6	564.778,675 636.155,308	7	564.737,393 636.153,359	41.328
7	564.737,393 636.153,359	8	564.776,231 636.135,16	42.89
8	564.776,231 636.135,16	9	564.795,702 636.134,326	19.489
9	564.795,702 636.134,326	10	564.846,195 636.148,429	52.426
10	564.846,195 636.148,429	11	564.878,286 636.158,102	33.517
11	564.878,286 636.158,102	12	564.911,208 636.169,854	34.957
12	564.911,208 636.169,854	1	564.936,47 636.178,28	26.63

\*\* Lungimile segmentelor sunt determinate în planul de proiecție Stereo 70 și sunt rotunjite la 1 milimetru.

\*\*\* Distanța dintre puncte este formată din segmente cumulate ce sunt mai mici decât valoarea 1 milimetru.



**DATE DESPRE IMOBILUL NR. 2748**

Oficiul de Cadastru și Publicitate Imobiliară NEAMT  
Biroul de Cadastru și Publicitate Imobiliară Bicz

**A. Partea I. Descrierea imobilului**

TEREN Necunoscut

Adresa: Loc. Sabasa, Str Vitoria Lipan, Jud. Neamt, si extravilan pct. ' Prisaca '

Nr. Crt	Nr cadastral Nr. topografic	Suprafața* (mp)	Observații / Referințe
A1		5.101	Sector cadastral:54 Teren imprejmuit;

**B. Partea II. Proprietari și acte**

Inscrieri privitoare la dreptul de proprietate și alte drepturi reale		Referințe
<b>2748 / 16/05/2023</b>		
Act Administrativ nr. 3229, din 16/05/2023 emis de PRIMARIA COMUNA BORCA;		
B1	Inscrierea posesiei, drept de PROPRIETATE, dobandit prin Lege, cota actuala 1/1, cota initiala 1/1 1) <b>AMARIEI IONUȚ-FLORIN</b> 2) <b>AMARIEI RAMONA-GABRIELA</b>	A1

**C. Partea III. SARCINI .**

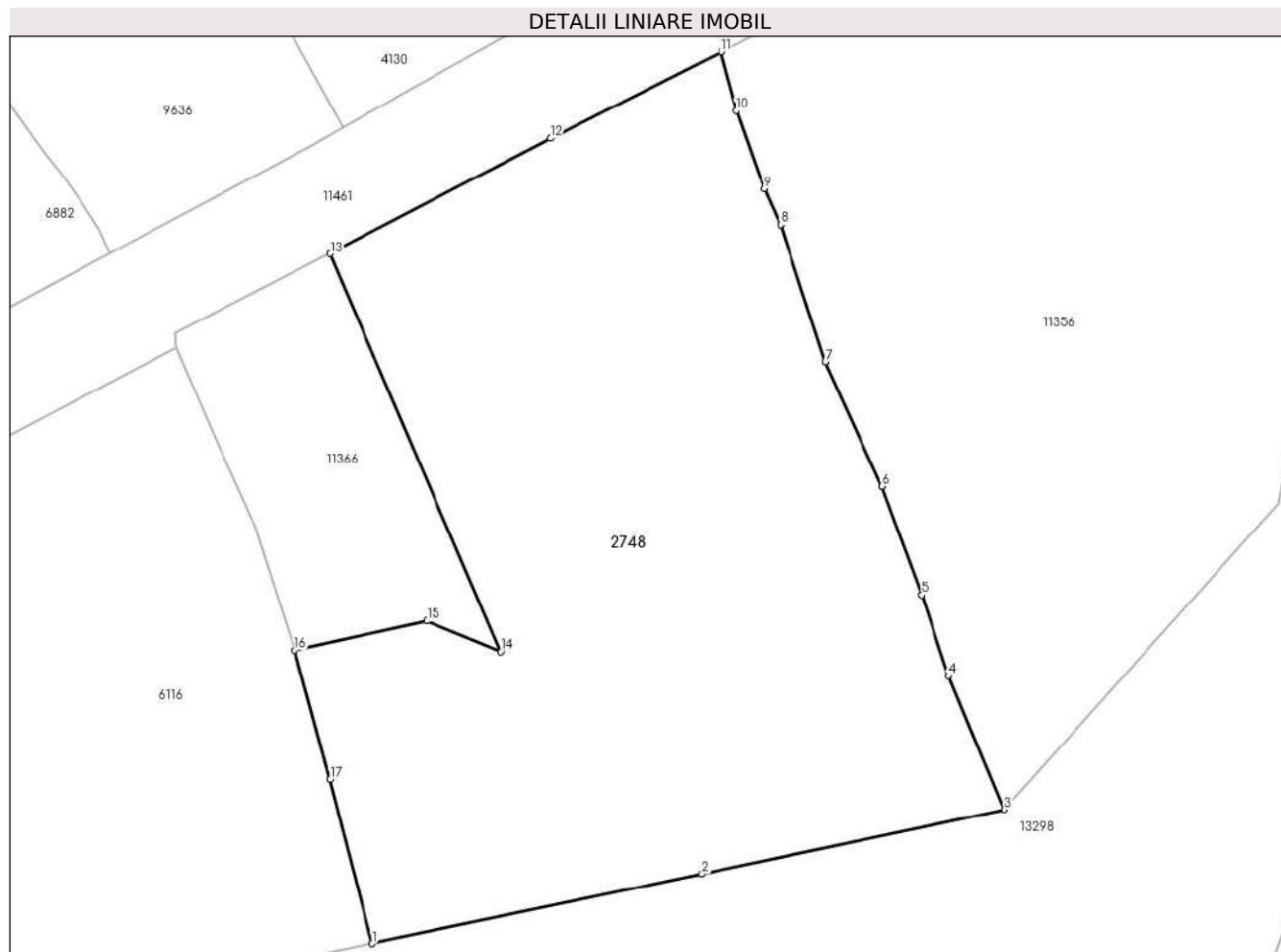
Inscrieri privind dezmembramintele dreptului de proprietate, drepturi reale de garanție și sarcini	Referințe
NU SUNT	

## Anexa Nr. 1 La Partea I

## Teren

Nr cadastral	Suprafața (mp)*	Observații / Referințe
	5.101	

\* Suprafața este determinată în planul de proiecție Stereo 70.



## Date referitoare la teren

Crt	Categorie folosință	Intra vilan	Suprafața (mp)	Tarla	Parcelă	Nr. topo	Observații / Referințe
1	faneata	DA	3.838	14	867	-	
2	pasune	NU	1.263	14	868	-	PASUNE IMPADURITA

## Lungime Segmente

1) Valorile lungimilor segmentelor sunt obținute din proiecție în plan.

Punct început	X / Y	Punct sfârșit	X / Y	Lungime segment (** (m)
1	565.060,451 636.168,536	2	565.098,777 636.176,627	39.171
2	565.098,777 636.176,627	3	565.133,998 636.184,13	36.011
3	565.133,998 636.184,13	4	565.127,539 636.199,64	16.801
4	565.127,539 636.199,64	5	565.124,398 636.209,081	9.95

Punct început	X / Y	Punct sfârșit	X / Y	Lungime segment (** (m)
5	565.124,398 636.209,081	6	565.119,814 636.221,704	13.43
6	565.119,814 636.221,704	7	565.113,185 636.236,184	15.925
7	565.113,185 636.236,184	8	565.107,956 636.252,154	16.804
8	565.107,956 636.252,154	9	565.106,075 636.256,319	4.57
9	565.106,075 636.256,319	10	565.102,82 636.265,405	9.651
10	565.102,82 636.265,405	11	565.101,065 636.272,21	7.028
11	565.101,065 636.272,21	12	565.081,165 636.262,179	22.285
12	565.081,165 636.262,179	13	565.055,529 636.248,74	28.945
13	565.055,529 636.248,74	14	565.075,33 636.202,469	50.33
14	565.075,33 636.202,469	15	565.066,792 636.206,02	9.247
15	565.066,792 636.206,02	16	565.051,363 636.202,626	15.798
16	565.051,363 636.202,626	17	565.055,506 636.187,587	15.599
17	565.055,506 636.187,587	1	565.060,451 636.168,536	19.682

\*\* Lungimile segmentelor sunt determinate în planul de proiecție Stereo 70 și sunt rotunjite la 1 milimetru.

\*\*\* Distanța dintre puncte este formată din segmente cumulate ce sunt mai mici decât valoarea 1 milimetru.





**DATE DESPRE IMOBILUL NR. 5199**

Oficiul de Cadastru și Publicitate Imobiliară NEAMT  
Biroul de Cadastru și Publicitate Imobiliară Bicz

**A. Partea I. Descrierea imobilului**

TEREN Intravilan

Adresa: Loc. Sabasa, Str Vitoria Lipan, Jud. Neamt, Prisaca Sabasa

Nr. Crt	Nr cadastral Nr. topografic	Suprafața* (mp)	Observații / Referințe
A1		1.812	Sector cadastral:54 Teren imprejmuit;

**B. Partea II. Proprietari și acte**

Inscrieri privitoare la dreptul de proprietate și alte drepturi reale		Referințe
<b>5199 / 26/04/2023</b>		
Act Administrativ nr. 2804, din 26/04/2023 emis de PRIMARIA COMUNA BORCA;		
B1	Inscrierea posesiei, drept de PROPRIETATE, dobandit prin Lege, cota actuala 1/1, cota initiala 1/1	A1
	1) HOPIC CONSTANTIN, PROPRIETAR DECEDAT DEFUNCT:Da 2) HOPIC RODICA	

**C. Partea III. SARCINI .**

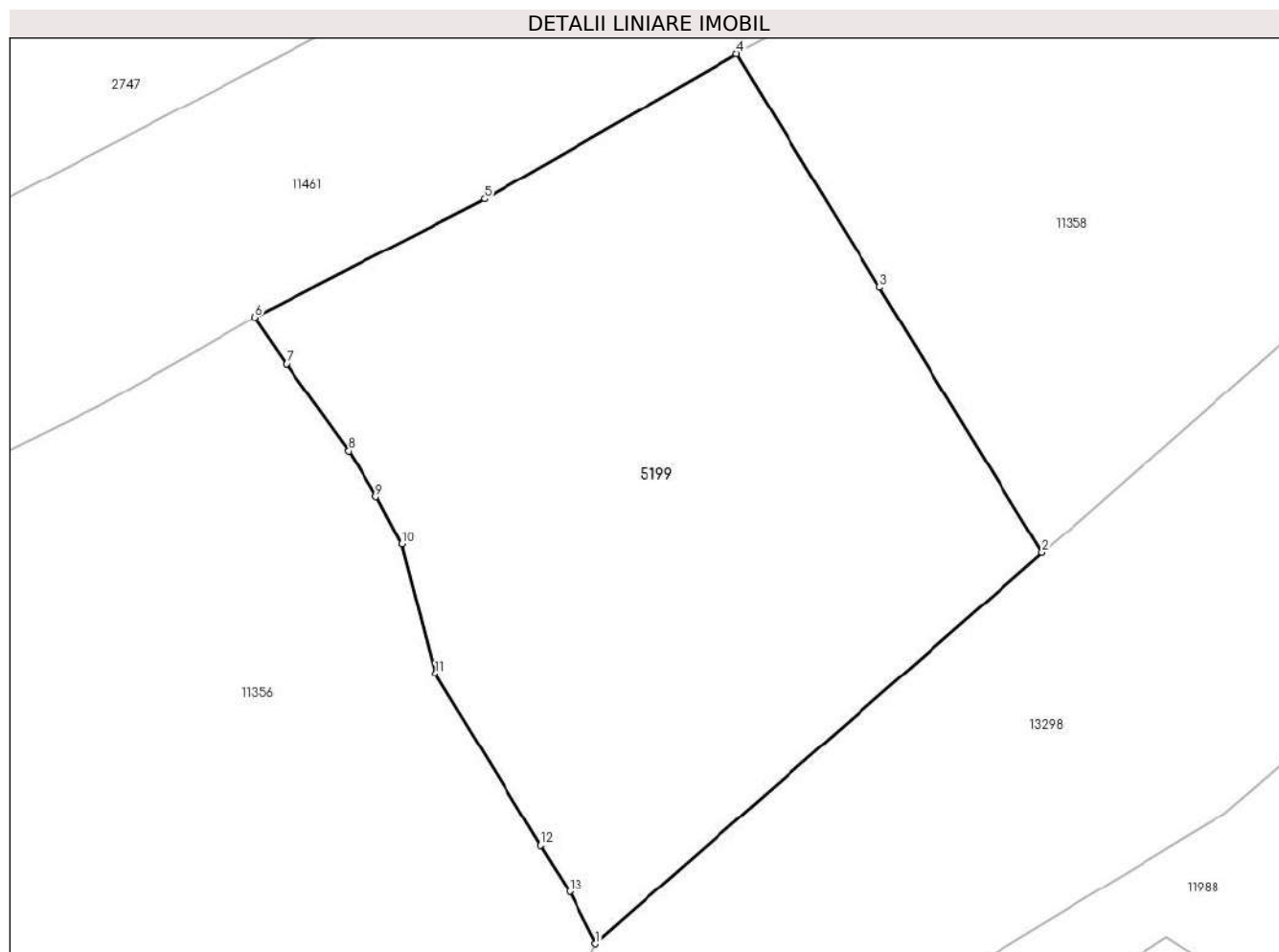
Inscrieri privind dezmembramintele dreptului de proprietate, drepturi reale de garanție și sarcini	Referințe
NU SUNT	

## Anexa Nr. 1 La Partea I

## Teren

Nr cadastral	Suprafața (mp)*	Observații / Referințe
	1.812	

\* Suprafața este determinată în planul de proiecție Stereo 70.



## Date referitoare la teren

Crt	Categorie folosință	Intravilan	Suprafața (mp)	Tarla	Parcelă	Nr. topo	Observații / Referințe
1	faneata	DA	1.175	14	865	-	
2	pasune	DA	637	14	864	-	PASUNE IMPADURITA

## Lungime Segmente

1) Valorile lungimilor segmentelor sunt obținute din proiecție în plan.

Punct început	X / Y	Punct sfârșit	X / Y	Lungime segment (** (m)
1	565.178,815 636.256,499	2	565.210,388 636.284,142	41.964
2	565.210,388 636.284,142	3	565.198,881 636.302,913	22.017
3	565.198,881 636.302,913	4	565.188,769 636.319,409	19.349
4	565.188,769 636.319,409	5	565.170,944 636.309,144	20.569

Punct început	X / Y	Punct sfârșit	X / Y	Lungime segment (** (m)
5	565.170,944 636.309,144	6	565.154,675 636.300,79	18.289
6	565.154,675 636.300,79	7	565.156,904 636.297,502	3.972
7	565.156,904 636.297,502	8	565.161,316 636.291,343	7.576
8	565.161,316 636.291,343	9	565.163,256 636.288,091	3.787
9	565.163,256 636.288,091	10	565.165,078 636.284,728	3.825
10	565.165,078 636.284,728	11	565.167,435 636.275,594	9.433
11	565.167,435 636.275,594	12	565.174,894 636.263,444	14.257
12	565.174,894 636.263,444	13	565.176,959 636.260,171	3.87
13	565.176,959 636.260,171	1	565.178,815 636.256,499	4.114

\*\* Lungimile segmentelor sunt determinate în planul de proiecție Stereo 70 și sunt rotunjite la 1 milimetru.

\*\*\* Distanța dintre puncte este formată din segmente cumulate ce sunt mai mici decât valoarea 1 milimetru.



**DATE DESPRE IMOBILUL NR. 6116**

Oficiul de Cadastru și Publicitate Imobiliară NEAMT  
Biroul de Cadastru și Publicitate Imobiliară Bicz

**A. Partea I. Descrierea imobilului**

TEREN Intravilan

Adresa: Loc. Sabasa, Str Vitoria Lipan, Jud. Neamt, Prisaca

Nr. Crt	Nr cadastral Nr. topografic	Suprafața* (mp)	Observații / Referințe
A1		5.933	Sector cadastral:54 Teren neimprejmuit;

**B. Partea II. Proprietari și acte**

Inscrieri privitoare la dreptul de proprietate și alte drepturi reale		Referințe
<b>6116 / 15/06/2023</b>		
Act Administrativ nr. 4246, din 15/06/2023 emis de PRIMARIA COMUNA BORCA;		
B1	Inscrierea posesiei, drept de PROPRIETATE, dobandit prin Lege, cota actuala 1/1, cota initiala 1/1 1) JUNGHIU MIHAI, PROPRIETAR DECEDAT DEFUNCT:Da 2) JUNGHIU NATALIA	A1

**C. Partea III. SARCINI .**

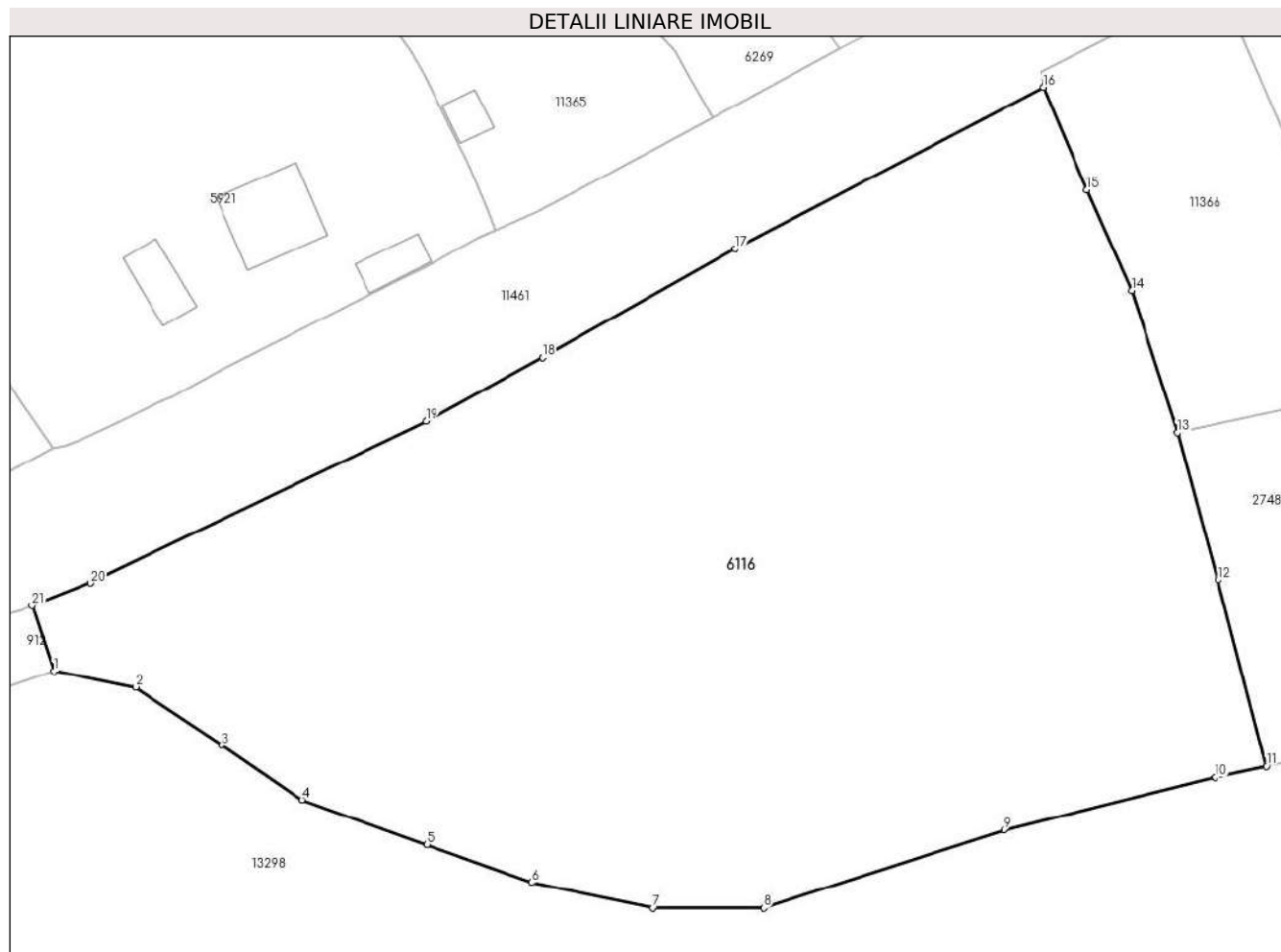
Inscrieri privind dezmembramintele dreptului de proprietate, drepturi reale de garanție și sarcini	Referințe
NU SUNT	

## Anexa Nr. 1 La Partea I

## Teren

Nr cadastral	Suprafața (mp)*	Observații / Referințe
	5.933	

\* Suprafața este determinată în planul de proiecție Stereo 70.



## Date referitoare la teren

Crt	Categorie folosință	Intravilan	Suprafața (mp)	Tarla	Parcelă	Nr. topo	Observații / Referințe
1	faneata	DA	4.604	14	869	-	
2	pasune	DA	1.329	14	869	-	Pasune Impadurita

## Lungime Segmente

1) Valorile lungimilor segmentelor sunt obținute din proiecție în plan.

Punct început	X / Y	Punct sfârșit	X / Y	Lungime segment (** (m))
1	564.936,47 636.178,28	2	564.944,849 636.176,633	8.539
3	564.953,621 636.170,718	4	564.961,881 636.165,148	9.963
5	564.974,626 636.160,564	6	564.985,358 636.156,704	11.405
7	564.997,761 636.154,075	8	565.009,067 636.154,075	11.306

Punct început	X / Y	Punct sfârșit	X / Y	Lungime segment (** (m))
2	564.944,849 636.176,633	3	564.953,621 636.170,718	10.58
4	564.961,881 636.165,148	5	564.974,626 636.160,564	13.544
6	564.985,358 636.156,704	7	564.997,761 636.154,075	12.679
8	565.009,067 636.154,075	9	565.033,649 636.162,041	25.841

Punct început	X / Y	Punct sfârșit	X / Y	Lungime segment (** (m)
9	565.033,649 636.162,041	10	565.055,228 636.167,433	22.242
11	565.060,451 636.168,536	12	565.055,506 636.187,587	19.682
13	565.051,363 636.202,626	14	565.046,683 636.217,157	15.266
15	565.042,102 636.227,401	16	565.037,67 636.237,892	11.389
17	565.006,187 636.221,409	18	564.986,437 636.210,299	22.66
19	564.974,529 636.203,805	20	564.940,271 636.187,274	38.038
21	564.934,276 636.184,957	1	564.936,47 636.178,28	7.028

Punct început	X / Y	Punct sfârșit	X / Y	Lungime segment (** (m)
10	565.055,228 636.167,433	11	565.060,451 636.168,536	5.338
12	565.055,506 636.187,587	13	565.051,363 636.202,626	15.599
14	565.046,683 636.217,157	15	565.042,102 636.227,401	11.222
16	565.037,67 636.237,892	17	565.006,187 636.221,409	35.537
18	564.986,437 636.210,299	19	564.974,529 636.203,805	13.564
20	564.940,271 636.187,274	21	564.934,276 636.184,957	6.427

\*\* Lungimile segmentelor sunt determinate în planul de proiecție Stereo 70 și sunt rotunjite la 1 milimetru.

\*\*\* Distanța dintre puncte este formată din segmente cumulate ce sunt mai mici decât valoarea 1 milimetru.





**DATE DESPRE IMOBILUL NR. 11356**

Oficiul de Cadastru și Publicitate Imobiliară NEAMT  
Biroul de Cadastru și Publicitate Imobiliară Bicz

**A. Partea I. Descrierea imobilului**

TEREN Necunoscut

Adresa: Loc. Sabasa, Str Vitoria Lipan, Jud. Neamt

Nr. Crt	Nr cadastral Nr. topografic	Suprafața* (mp)	Observații / Referințe
A1	50076	Din acte: 4.700 Masurata: 5.071	Sector cadastral:54 Teren imprejmuit;

**B. Partea II. Proprietari și acte**

Inscrieri privitoare la dreptul de proprietate și alte drepturi reale		Referințe
<b>4635 / 14/12/2009</b>		
Act Notarial nr. 2733, din 14/12/2009 emis de BNP TOMA IOAN;		
B2	Intabulare, drept de PROPRIETATE, dobandit prin Conventie, cota actuala 1/1, cota initiala 1/1 1) <b>MATIES CARMEN</b> , -necasatorita	A1

**C. Partea III. SARCINI .**

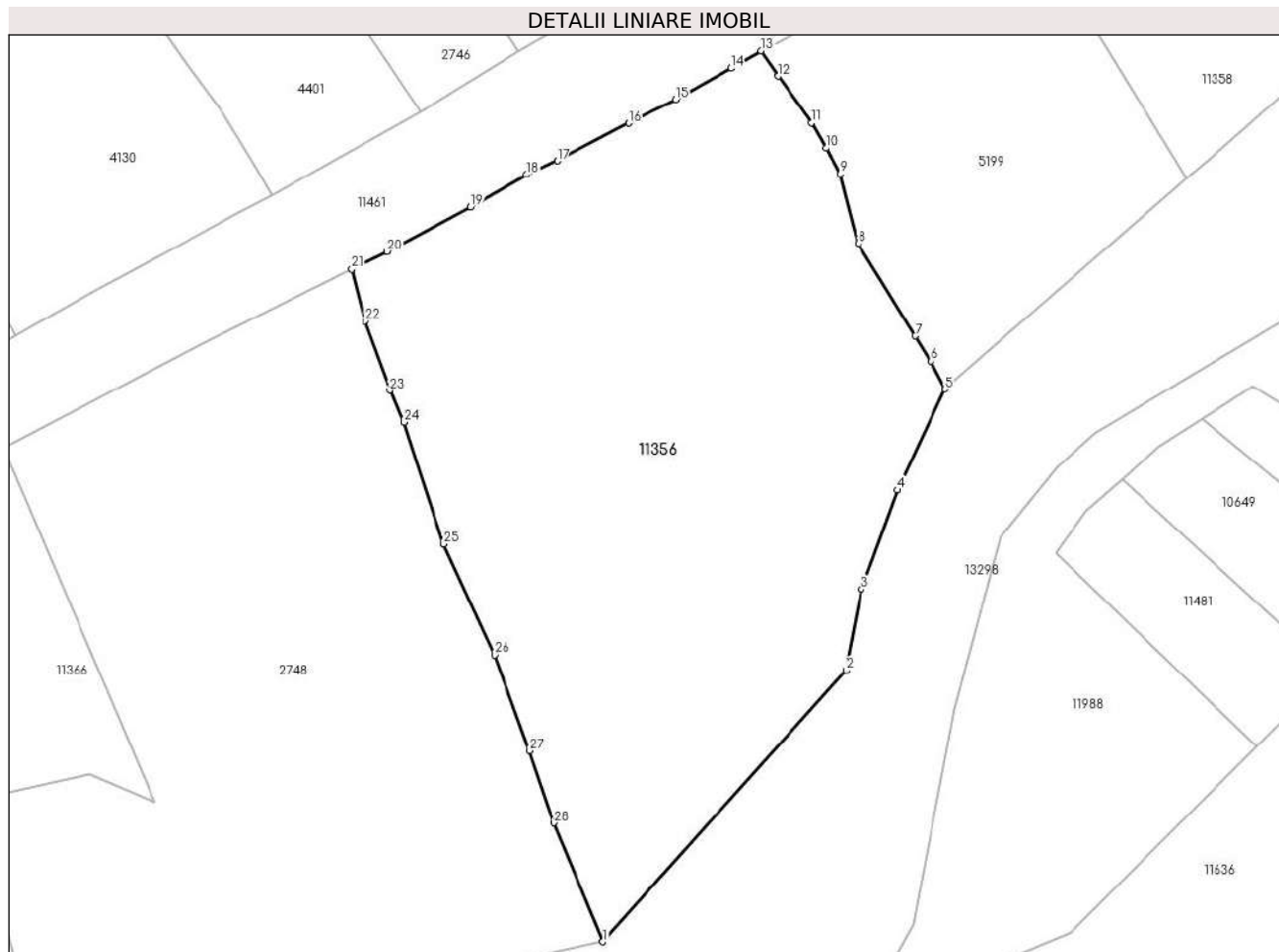
Inscrieri privind dezmembramintele dreptului de proprietate, drepturi reale de garanție și sarcini	Referințe
NU SUNT	

## Anexa Nr. 1 La Partea I

## Teren

Nr cadastral	Suprafața (mp)*	Observații / Referințe
50076	Din acte: 4.700 Masurata: 5.071	

\* Suprafața este determinată în planul de proiecție Stereo 70.



## Date referitoare la teren

Crt	Categorie folosință	Intravilan	Suprafața (mp)	Tarla	Parcelă	Nr. topo	Observații / Referințe
1	faneata	DA	4.709	14	866	-	
2	pasune	NU	362	14	868	-	PASUNE IMPADURITA

## Lungime Segmente

1) Valorile lungimilor segmentelor sunt obținute din proiecție în plan.

Punct început	X / Y	Punct sfârșit	X / Y	Lungime segment (** (m)
1	565.133,998 636.184,13	2	565.165,866 636.219,671	47.736
3	565.167,817 636.230,298	4	565.172,584 636.243,276	13.826
5	565.178,815 636.256,499	6	565.176,959 636.260,171	4.114
7	565.174,894 636.263,444	8	565.167,435 636.275,594	14.257

Punct început	X / Y	Punct sfârșit	X / Y	Lungime segment (** (m)
2	565.165,866 636.219,671	3	565.167,817 636.230,298	10.805
4	565.172,584 636.243,276	5	565.178,815 636.256,499	14.618
6	565.176,959 636.260,171	7	565.174,894 636.263,444	3.87
8	565.167,435 636.275,594	9	565.165,078 636.284,728	9.433

Punct început	X / Y	Punct sfârșit	X / Y	Lungime segment (** (m)
9	565.165,078 636.284,728	10	565.163,256 636.288,091	3.825
11	565.161,316 636.291,343	12	565.156,904 636.297,502	7.576
13	565.154,675 636.300,79	14	565.150,803 636.298,543	4.477
15	565.143,527 636.294,458	16	565.137,352 636.291,337	6.919
17	565.128,013 636.286,419	18	565.123,98 636.284,597	4.425
19	565.116,648 636.280,372	20	565.105,725 636.274,519	12.392
21	565.101,065 636.272,21	22	565.102,82 636.265,405	7.028
23	565.106,075 636.256,319	24	565.107,956 636.252,154	4.57
25	565.113,185 636.236,184	26	565.119,814 636.221,704	15.925
27	565.124,398 636.209,081	28	565.127,539 636.199,64	9.95

Punct început	X / Y	Punct sfârșit	X / Y	Lungime segment (** (m)
10	565.163,256 636.288,091	11	565.161,316 636.291,343	3.787
12	565.156,904 636.297,502	13	565.154,675 636.300,79	3.972
14	565.150,803 636.298,543	15	565.143,527 636.294,458	8.344
16	565.137,352 636.291,337	17	565.128,013 636.286,419	10.555
18	565.123,98 636.284,597	19	565.116,648 636.280,372	8.462
20	565.105,725 636.274,519	21	565.101,065 636.272,21	5.201
22	565.102,82 636.265,405	23	565.106,075 636.256,319	9.651
24	565.107,956 636.252,154	25	565.113,185 636.236,184	16.804
26	565.119,814 636.221,704	27	565.124,398 636.209,081	13.43
28	565.127,539 636.199,64	1	565.133,998 636.184,13	16.801

\*\* Lungimile segmentelor sunt determinate în planul de proiecție Stereo 70 și sunt rotunjite la 1 milimetru.

\*\*\* Distanța dintre puncte este formată din segmente cumulate ce sunt mai mici decât valoarea 1 milimetru.



**DATE DESPRE IMOBILUL NR. 11358**

Oficiul de Cadastru și Publicitate Imobiliară NEAMT  
Biroul de Cadastru și Publicitate Imobiliară Bicz

**A. Partea I. Descrierea imobilului**

TEREN Intravilan

Adresa: Loc. Sabasa, Str Vitoria Lipan, Jud. Neamt

Nr. Crt	Nr cadastral Nr. topografic	Suprafața* (mp)	Observații / Referințe
A1		2.584	Sector cadastral:54 Teren imprejmuit;

**B. Partea II. Proprietari și acte**

Inscrieri privitoare la dreptul de proprietate și alte drepturi reale		Referințe
<b>11358 / 17/07/2023</b>		
Act Normativ nr. 7, din 13/03/1996 emis de PARLAMENTUL ROMANIEI;		
B1	Inscrierea provizorie, drept de PROPRIETATE, dobandit prin Lege, cota actuala 1/1, cota initiala 1/1 1) <b>COMUNA BORCA</b> , CIF:2614139, PROPRIETAR NEIDENTIFICAT	A1

**C. Partea III. SARCINI .**

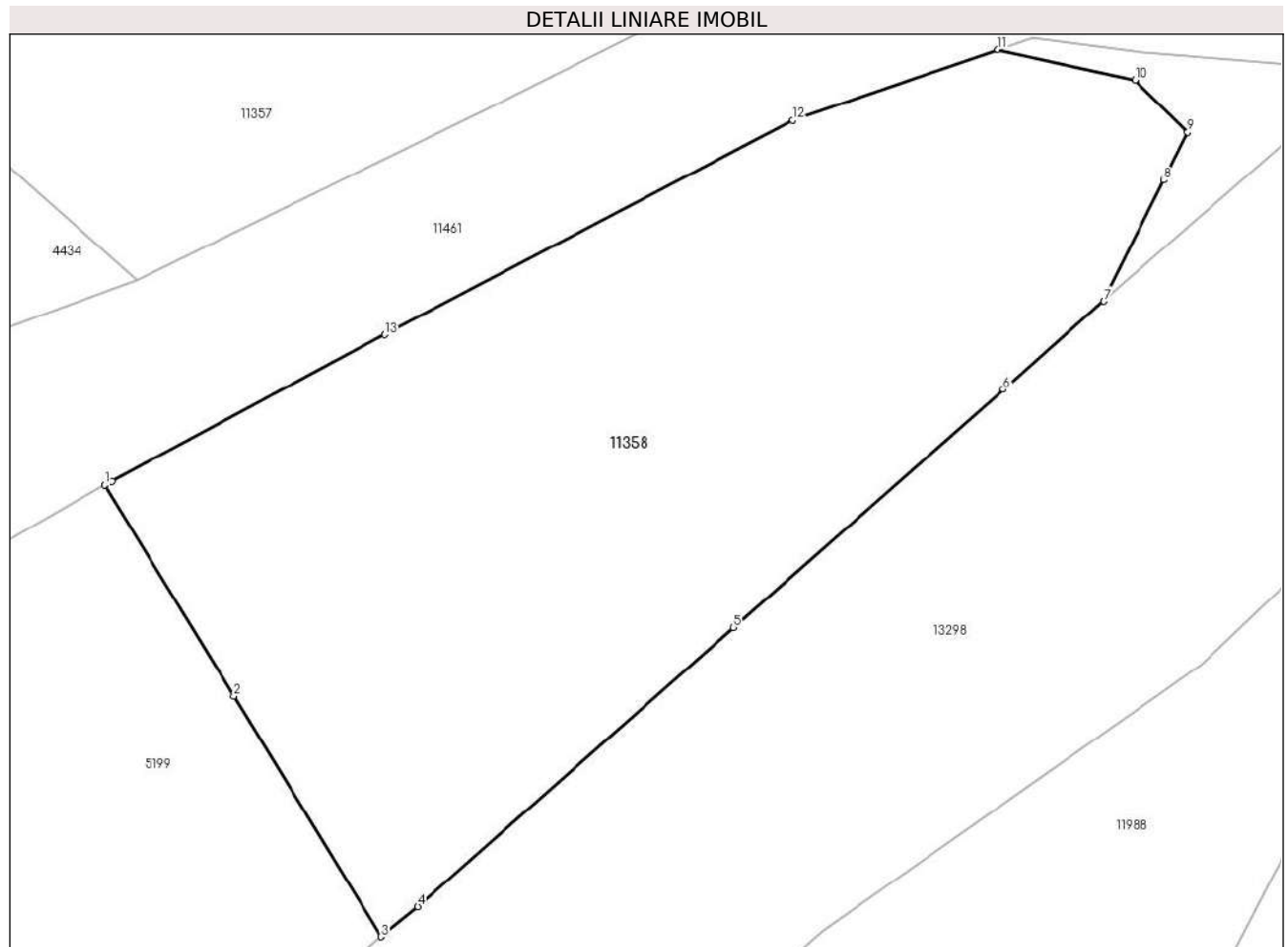
Inscrieri privind dezmembramintele dreptului de proprietate, drepturi reale de garanție și sarcini	Referințe
NU SUNT	

## Anexa Nr. 1 La Partea I

## Teren

Nr cadastral	Suprafața (mp)*	Observații / Referințe
	2.584	

\* Suprafața este determinată în planul de proiecție Stereo 70.



## Date referitoare la teren

Crt	Categorie folosință	Intravilan	Suprafața (mp)	Tarla	Parcelă	Nr. topo	Observații / Referințe
1	faneata	DA	2.584	14	863/864	-	

## Lungime Segmente

1) Valorile lungimilor segmentelor sunt obținute din proiecție în plan.

Punct început	X / Y	Punct sfârșit	X / Y	Lungime segment (** (m)
1	565.188,769 636.319,409	2	565.198,881 636.302,913	19.349
2	565.198,881 636.302,913	3	565.210,388 636.284,142	22.017
3	565.210,388 636.284,142	4	565.213,237 636.286,466	3.677
4	565.213,237 636.286,466	5	565.237,954 636.308,261	32.954
5	565.237,954 636.308,261	6	565.259,057 636.326,87	28.136

Punct început	X / Y	Punct sfârșit	X / Y	Lungime segment (** (m)
6	565.259,057 636.326,87	7	565.266,892 636.333,779	10.446
7	565.266,892 636.333,779	8	565.271,568 636.343,216	10.532
8	565.271,568 636.343,216	9	565.273,428 636.346,972	4.191
9	565.273,428 636.346,972	10	565.269,305 636.351,058	5.805
10	565.269,305 636.351,058	11	565.258,579 636.353,402	10.979
11	565.258,579 636.353,402	12	565.242,597 636.347,908	16.9
12	565.242,597 636.347,908	13	565.210,667 636.331,148	36.061
13	565.210,667 636.331,148	14	565.189,338 636.319,708	24.203
14	565.189,338 636.319,708	1	565.188,769 636.319,409	0.643

\*\* Lungimile segmentelor sunt determinate în planul de proiecție Stereo 70 și sunt rotunjite la 1 milimetru.

\*\*\* Distanța dintre puncte este formată din segmente cumulate ce sunt mai mici decât valoarea 1 milimetru.





**DATE DESPRE IMOBILUL NR. 11359**

Oficiul de Cadastru și Publicitate Imobiliară NEAMT  
Biroul de Cadastru și Publicitate Imobiliară Bicz

**A. Partea I. Descrierea imobilului**

TEREN Intravilan

Adresa: Loc. Sabasa, Str Vitoria Lipan, Jud. Neamt

Nr. Crt	Nr cadastral Nr. topografic	Suprafața* (mp)	Observații / Referințe
A1		152	Sector cadastral:54 Teren neimprejmuit;

**B. Partea II. Proprietari și acte**

Inscrieri privitoare la dreptul de proprietate și alte drepturi reale		Referințe
<b>11359 / 17/07/2023</b>		
Act Normativ nr. 7, din 13/03/1996 emis de PARLAMENTUL ROMANIEI;		
B1	Inscrierea provizorie, drept de PROPRIETATE, dobandit prin Lege, cota actuala 1/1, cota initiala 1/1 1) <b>COMUNA BORCA</b> , CIF:2614139, PROPRIETAR NEIDENTIFICAT	A1

**C. Partea III. SARCINI .**

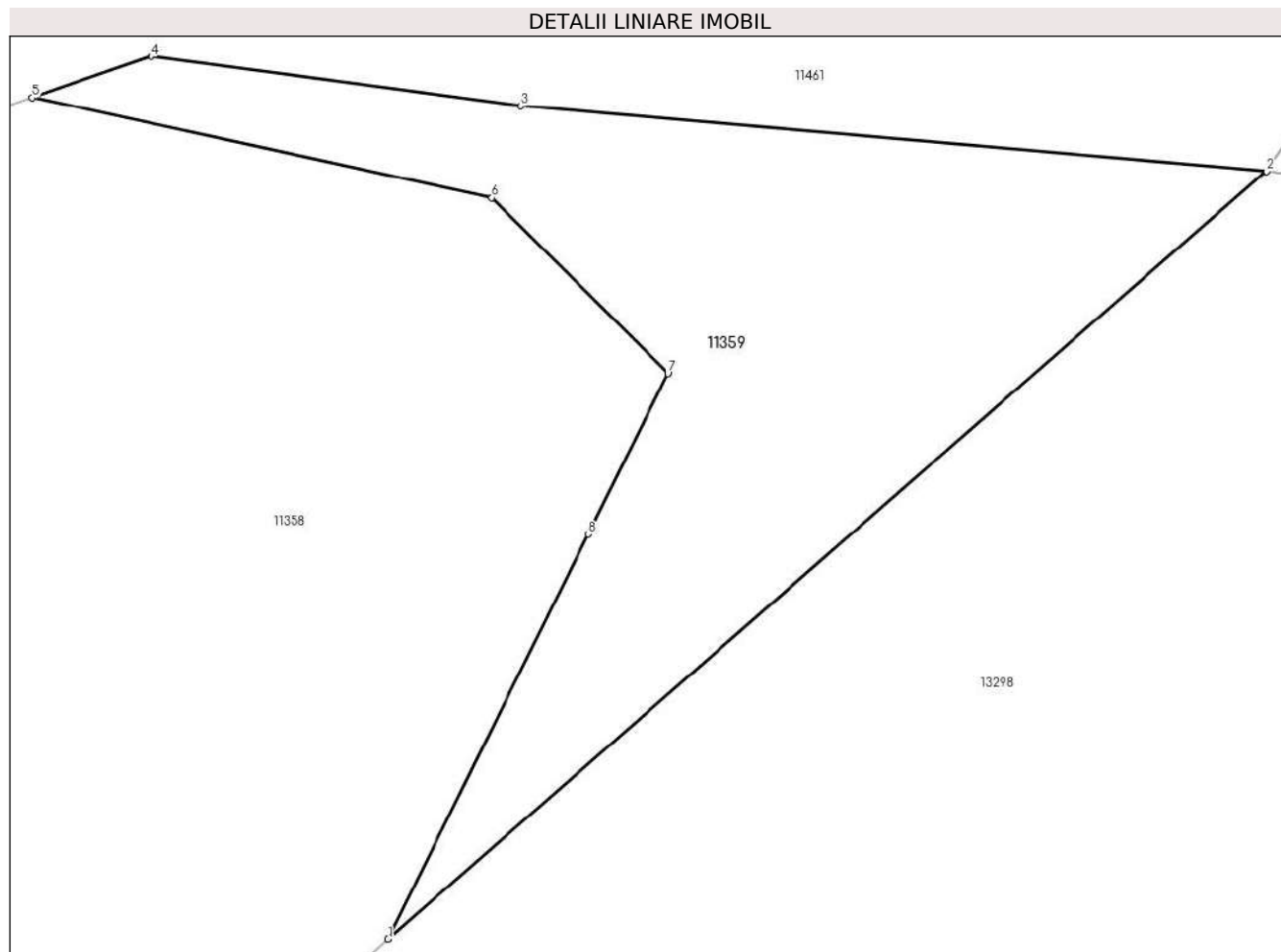
Inscrieri privind dezmembramintele dreptului de proprietate, drepturi reale de garanție și sarcini	Referințe
NU SUNT	

## Anexa Nr. 1 La Partea I

## Teren

Nr cadastral	Suprafața (mp)*	Observații / Referințe
	152	

\* Suprafața este determinată în planul de proiecție Stereo 70.



## Date referitoare la teren

Crt	Categorie folosință	Intravilan	Suprafața (mp)	Tarla	Parcelă	Nr. topo	Observații / Referințe
1	pasune	DA	152	14	863	-	Pasune Impadurita

## Lungime Segmente

1) Valorile lungimilor segmentelor sunt obținute din proiecție în plan.

Punct început	X / Y	Punct sfârșit	X / Y	Lungime segment (** (m)
1	565.266,892 636.333,779	2	565.287,396 636.351,683	27.221
2	565.287,396 636.351,683	3	565.269,984 636.353,207	17.479
3	565.269,984 636.353,207	4	565.261,351 636.354,355	8.709
4	565.261,351 636.354,355	5	565.258,579 636.353,402	2.931
5	565.258,579 636.353,402	6	565.269,305 636.351,058	10.979

Punct început	X / Y	Punct sfârșit	X / Y	Lungime segment (** (m)
6	565.269,305 636.351,058	7	565.273,428 636.346,972	5.805
7	565.273,428 636.346,972	8	565.271,568 636.343,216	4.191
8	565.271,568 636.343,216	1	565.266,892 636.333,779	10.532

\*\* Lungimile segmentelor sunt determinate în planul de proiecție Stereo 70 și sunt rotunjite la 1 milimetru.

\*\*\* Distanța dintre puncte este formată din segmente cumulate ce sunt mai mici decât valoarea 1 milimetru.



**DATE DESPRE IMOBILUL NR. 11366**

Oficiul de Cadastru și Publicitate Imobiliară NEAMT  
Biroul de Cadastru și Publicitate Imobiliară Bicz

**A. Partea I. Descrierea imobilului**

TEREN Intravilan

Adresa: Loc. Sabasa, Str Vitoria Lipan, Jud. Neamt, PRISACA

Nr. Crt	Nr cadastral Nr. topografic	Suprafața* (mp)	Observații / Referințe
A1	50713	900	Sector cadastral:54 Teren neimprejmuit;

**B. Partea II. Proprietari și acte**

Inscrieri privitoare la dreptul de proprietate și alte drepturi reale		Referințe
<b>7610 / 30/05/2013</b>		
Act Notarial nr. Contract de vanzare cumparare aut.nr..5939, din 14/03/1994 emis de NOTARIATUL DE STAT JUDETEAN NEAMT (dosar cadastru);		
B1	Intabulare, drept de PROPRIETATE, dobandit prin Conventie, cota actuala 1/1, cota initiala 1/1 1) URSACHE MIRCEA-VASILE 2) URSACHE TEODORA, -soti	A1

**C. Partea III. SARCINI .**

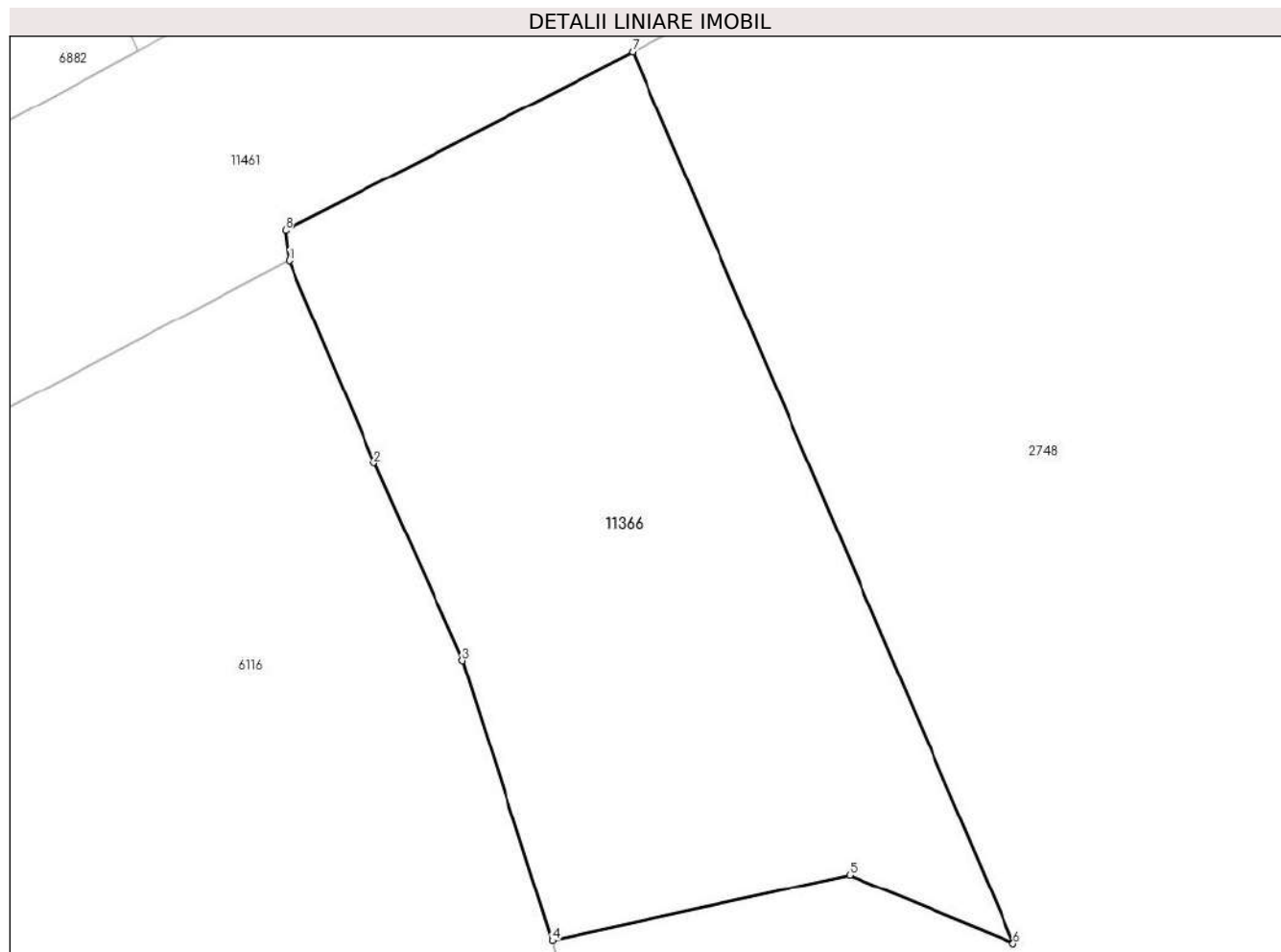
Inscrieri privind dezmembramintele dreptului de proprietate, drepturi reale de garanție și sarcini	Referințe
NU SUNT	

## Anexa Nr. 1 La Partea I

## Teren

Nr cadastral	Suprafața (mp)*	Observații / Referințe
50713	900	

\* Suprafața este determinată în planul de proiecție Stereo 70.



## Date referitoare la teren

Crt	Categorie folosință	Intra vilan	Suprafața (mp)	Tarla	Parcelă	Nr. topo	Observații / Referințe
1	faneata	DA	900	14	867	-	

## Lungime Segmente

1) Valorile lungimilor segmentelor sunt obținute din proiecție în plan.

Punct început	X / Y	Punct sfârșit	X / Y	Lungime segment (** (m)
1	565.037,67 636.237,892	2	565.042,102 636.227,401	11.389
2	565.042,102 636.227,401	3	565.046,683 636.217,157	11.222
3	565.046,683 636.217,157	4	565.051,363 636.202,626	15.266
4	565.051,363 636.202,626	5	565.066,792 636.206,02	15.798
5	565.066,792 636.206,02	6	565.075,33 636.202,469	9.247

Punct început	X / Y	Punct sfârșit	X / Y	Lungime segment (** (m)
6	565.075,33 636.202,469	7	565.055,529 636.248,74	50.33
7	565.055,529 636.248,74	8	565.037,47 636.239,498	20.286
8	565.037,47 636.239,498	1	565.037,67 636.237,892	1.618

\*\* Lungimile segmentelor sunt determinate în planul de proiecție Stereo 70 și sunt rotunjite la 1 milimetru.

\*\*\* Distanța dintre puncte este formată din segmente cumulate ce sunt mai mici decât valoarea 1 milimetru.

