

**DATE DESPRE IMOBILUL NR. 8593**

Oficiul de Cadastru și Publicitate Imobiliară NEAMT  
Biroul de Cadastru și Publicitate Imobiliară Bicz

**A. Partea I. Descrierea imobilului**

TEREN Extravilan

Adresa: Jud. Neamt, punct 'Borcuta', UP II, u.a. 86 A2

Nr. Crt	Nr cadastral Nr. topografic	Suprafața* (mp)	Observații / Referințe
A1	51370	851	Sector cadastral:154 Teren neimpregmuit;

**Construcții**

Crt	Nr cadastral Nr. topografic	Adresa	Observații / Referințe
A1.1	51370-C1	Jud. Neamt, punct 'Borcuta', UP II, u.a. 86 A2	Nr. niveluri:1; S. construita la sol:39 mp; S. construita desfasurata:39 mp; Cabana (P), an construire 1998, cu suprafata desfasurata = 39 mp.
A1.2	51370-C2	Jud. Neamt, punct 'Borcuta', UP II, u.a. 86 A2	Nr. niveluri:1; S. construita la sol:31 mp; S. construita desfasurata:31 mp; Constructie anexa (P), an construire 1998, cu suprafata desfasurata = 31 mp

**B. Partea II. Proprietari și acte**

Inscrieri privitoare la dreptul de proprietate și alte drepturi reale		Referințe
<b>680 / 18/01/2017</b>		
Act Notarial nr. Contract de vanzare aut. nr. 36, din 17/01/2017 emis de NP Postelnicu Mihai;		
B2	Intabulare, drept de PROPRIETATE, dobandit prin Conventie, cota actuala 1/1, cota initiala 1/1 1) NEVOE LUCIAN	A1, A1.1, A1.2

**C. Partea III. SARCINI .**

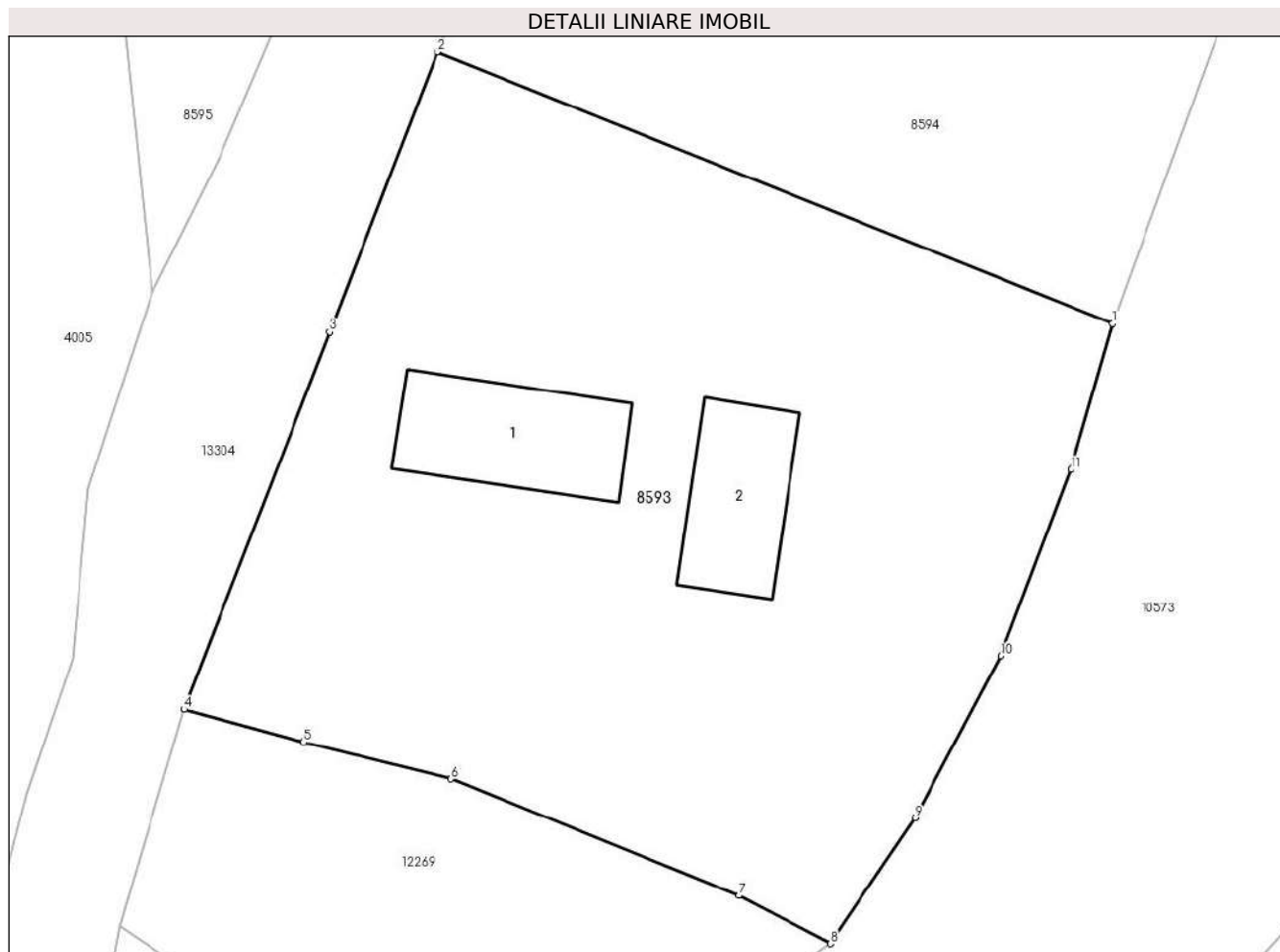
Inscrieri privind dezmembramintele dreptului de proprietate, drepturi reale de garanție și sarcini	Referințe
NU SUNT	

## Anexa Nr. 1 La Partea I

## Teren

Nr cadastral	Suprafața (mp)*	Observații / Referințe
51370	851	

\* Suprafața este determinată în planul de proiecție Stereo 70.



## Date referitoare la teren

Crt	Categorie folosință	Intravilan	Suprafața (mp)	Tarla	Parcelă	Nr. topo	Observații / Referințe
1	neproductiv	NU	851	U.P 2	PARTE DIN U. A. 86	-	

## Date referitoare la construcții

Crt	Număr	Destinație construcție	Supraf. (mp)	Situație juridică	Observații / Referințe
A1.1	51370-C1	construcții administrative și social culturale	39	Cu acte	Nr. niveluri:1; S. construită la sol:39 mp; S. construită desfășurată:39 mp; Cabana (P), an construire 1998, cu suprafața desfășurată = 39 mp.
A1.2	51370-C2	construcții anexa	31	Cu acte	Nr. niveluri:1; S. construită la sol:31 mp; S. construită desfășurată:31 mp; Construcție anexa (P), an construire 1998, cu suprafața desfășurată = 31 mp

## Lungime Segmente

1) Valorile lungimilor segmentelor sunt obținute din proiecție în plan.

Punct început	X / Y	Punct sfârșit	X / Y	Lungime segment (** (m)
1	555.718,628 624.636,077	2	555.690,602 624.647,348	30.207

Punct început	X / Y	Punct sfârşit	X / Y	Lungime segment (** (m)
2	555.690,602 624.647,348	3	555.686,124 624.635,726	12.455
3	555.686,124 624.635,726	4	555.680,079 624.620,09	16.764
4	555.680,079 624.620,09	5	555.685,056 624.618,736	5.158
5	555.685,056 624.618,736	6	555.691,171 624.617,208	6.303
6	555.691,171 624.617,208	7	555.703,126 624.612,364	12.899
7	555.703,126 624.612,364	8	555.706,903 624.610,385	4.264
8	555.706,903 624.610,385	9	555.710,425 624.615,581	6.277
9	555.710,425 624.615,581	10	555.713,982 624.622,306	7.608
10	555.713,982 624.622,306	11	555.716,906 624.630,027	8.256
11	555.716,906 624.630,027	1	555.718,628 624.636,077	6.29

\*\* Lungimile segmentelor sunt determinate în planul de proiecție Stereo 70 și sunt rotunjite la 1 milimetru.

\*\*\* Distanța dintre puncte este formată din segmente cumulate ce sunt mai mici decât valoarea 1 milimetru.



**DATE DESPRE IMOBILUL NR. 8594**

Oficiul de Cadastru și Publicitate Imobiliară NEAMT  
Biroul de Cadastru și Publicitate Imobiliară Bicz

**A. Partea I. Descrierea imobilului**

TEREN Extravilan

Adresa: Jud. Neamt, pct. 'Borca'

Nr. Crt	Nr cadastral Nr. topografic	Suprafața* (mp)	Observații / Referințe
A1		Din acte: 13.490 Masurata: 13.993	Sector cadastral:154 Teren neimprejmuit; DIFERENTA DE SUPRAFATA PROVINE DE LA ID 8595 SECTOR 60

**B. Partea II. Proprietari și acte**

Inscrieri privitoare la dreptul de proprietate și alte drepturi reale	Referințe
<b>8594 / 15/11/2023</b>	
Act Administrativ nr. 4157, din 13/09/2004 emis de CJSDPAT Neamt (PROCESUL VERBAL DE PUNERE IN POSESIE 136/24.01.2006 TABELUL NOMINAL CU PERSOANELE CARORA LI S-AU RECONSTITUIT DREPTUL DE PROPRIETATE);	
B1	A1
Inscrierea provizorie, drept de PROPRIETATE, dobandit prin Lege, cota actuala 1/1, cota initiala 1/1	
1) <b>AMARIEI MARIA</b> , PROPRIETAR DECEDAT DEFUNCT:Da	
2) <b>NEVOIE ILIE</b>	
3) <b>NEVOIE VASILE</b> DEFUNCT:Da	
4) <b>NEVOIE GHEORGHE</b> , PROPRIETAR DECEDAT DEFUNCT:Da	
5) <b>FLOROIU EMILIA</b>	
6) <b>NEVOE DUMITRU</b>	

**C. Partea III. SARCINI .**

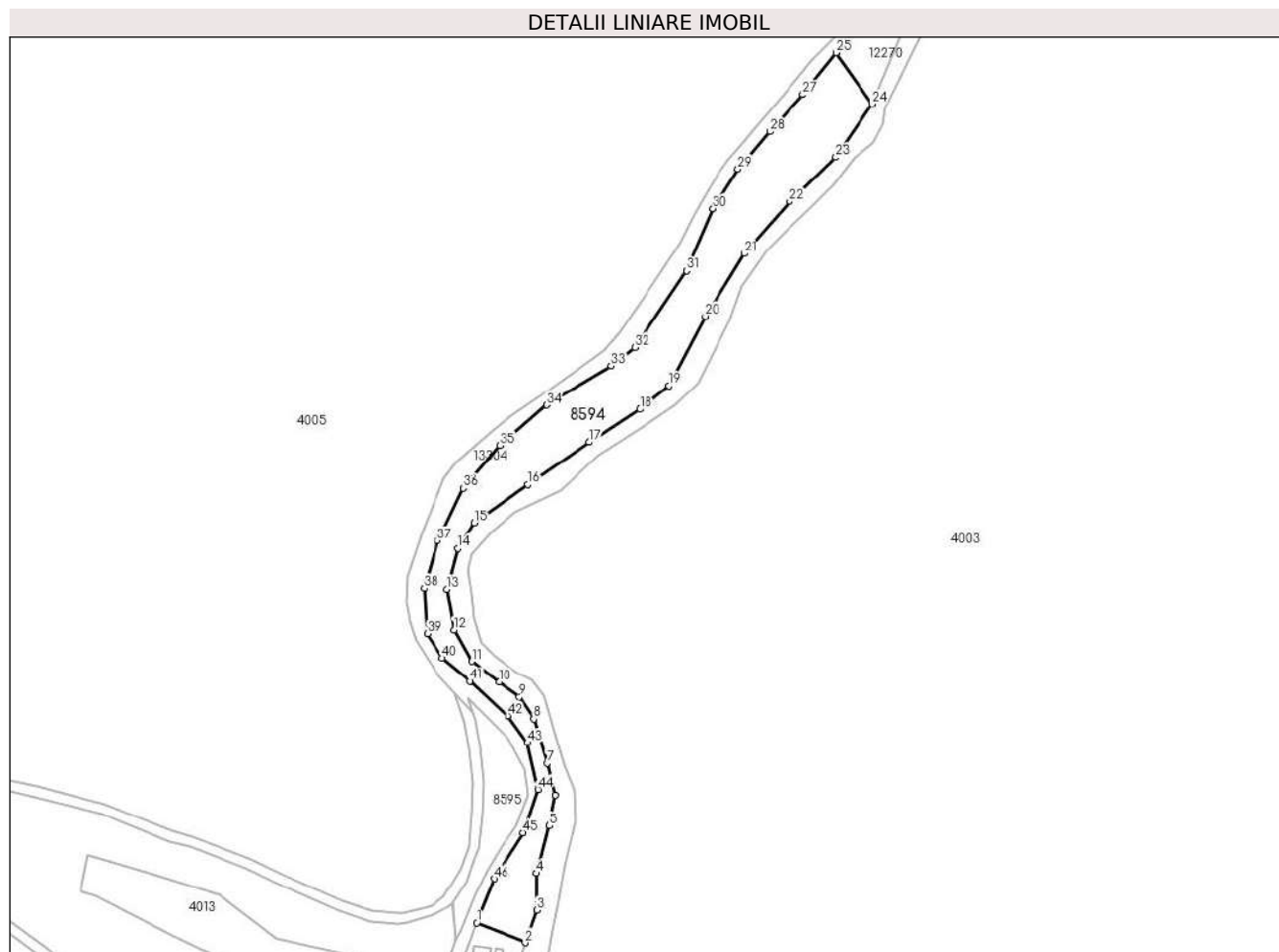
Inscrieri privind dezmembramintele dreptului de proprietate, drepturi reale de garanție și sarcini	Referințe
NU SUNT	

## Anexa Nr. 1 La Partea I

## Teren

Nr cadastral	Suprafața (mp)*	Observații / Referințe
	Din acte: 13.490 Masurata: 13.993	DIFERENTA DE SUPRAFATA PROVINE DE LA ID 8595 SECTOR 60

\* Suprafața este determinată în planul de proiecție Stereo 70.



## Date referitoare la teren

Crt	Categorie folosință	Intravilan	Suprafața (mp)	Tarla	Parcelă	Nr. topo	Observații / Referințe
1	neproductiv	NU	13.993	UP II	UA 86 A1	-	

## Lungime Segmente

1) Valorile lungimilor segmentelor sunt obținute din proiecție în plan.

Punct început	X / Y	Punct sfârșit	X / Y	Lungime segment	Punct început	X / Y	Punct sfârșit	X / Y	Lungime segment	Punct început	X / Y	Punct sfârșit	X / Y	Lungime segment
1	555.690,602 624.647,348	2	555.718,628 624.636,077	30.207	2	555.718,628 624.636,077	3	555.725,368 624.654,596	19.707	3	555.725,368 624.654,596	4	555.724,935 624.676,032	21.447
4	555.724,935 624.676,032	5	555.732,398 624.703,095	28.073	5	555.732,398 624.703,095	6	555.735,892 624.721,109	18.358	6	555.735,892 624.721,109	7	555.731,198 624.739,198	18.688
7	555.731,198 624.739,198	8	555.723,574 624.764,758	26.673	8	555.723,574 624.764,758	9	555.715,345 624.777,385	15.072	9	555.715,345 624.777,385	10	555.703,395 624.786,133	14.811
10	555.703,395 624.786,133	11	555.687,85 624.798,091	19.612	11	555.687,85 624.798,091	12	555.677,709 624.816,005	20.585	12	555.677,709 624.816,005	13	555.673,501 624.839,645	24.012
13	555.673,501 624.839,645	14	555.679,928 624.862,963	24.188	14	555.679,928 624.862,963	15	555.689,195 624.877,91	17.587	15	555.689,195 624.877,91	16	555.720,107 624.899,657	37.795

Punct început	X / Y	Punct sfârșit	X / Y	Lungime segment	Punct început	X / Y	Punct sfârșit	X / Y	Lungime segment	Punct început	X / Y	Punct sfârșit	X / Y	Lungime segment
16	555.720,107 624.899,657	17	555.755,58 624.924,272	43.17 7	17	555.755,58 624.924,272	18	555.784,603 624.943,103	34.59 7	18	555.784,603 624.943,103	19	555.801,352 624.956,751	21.60 5
19	555.801,352 624.956,751	20	555.822,227 624.996,891	45.24 4	20	555.822,227 624.996,891	21	555.844,947 625.032,765	42.46 3	21	555.844,947 625.032,765	22	555.870,956 625.062,66	39.62 5
22	555.870,956 625.062,66	23	555.897,562 625.088,37	36.99 8	23	555.897,562 625.088,37	24	555.918,787 625.119,161	37.39 8	24	555.918,787 625.119,161	25	555.897,848 625.148,39	35.95 5
25	555.897,848 625.148,39	26	555.883,13 625.130,09	23.48 4	26	555.883,13 625.130,09	27	555.878,654 625.124,525	7.142	27	555.878,654 625.124,525	28	555.859,729 625.102,997	28.66 4
28	555.859,729 625.102,997	29	555.841,238 625.081,693	28.21	29	555.841,238 625.081,693	30	555.826,711 625.058,774	27.13 5	30	555.826,711 625.058,774	31	555.811,465 625.022,9	38.97 9
31	555.811,465 625.022,9	32	555.781,57 624.978,805	53.27 4	32	555.781,57 624.978,805	33	555.768,118 624.968,192	17.13 5	33	555.768,118 624.968,192	34	555.731,048 624.945,472	43.47 9
34	555.731,048 624.945,472	35	555.703,844 624.922,453	35.63 6	35	555.703,844 624.922,453	36	555.682,917 624.897,641	32.45 9	36	555.682,917 624.897,641	37	555.668,109 624.867,379	33.69 1
37	555.668,109 624.867,379	38	555.660,276 624.840,18	28.30 4	38	555.660,276 624.840,18	39	555.662,29 624.813,935	26.32 2	39	555.662,29 624.813,935	40	555.670,96 624.799,885	16.51
40	555.670,96 624.799,885	41	555.686,804 624.786,432	20.78 5	41	555.686,804 624.786,432	42	555.708,627 624.766,701	29.42	42	555.708,627 624.766,701	43	555.719,987 624.751,156	19.25 3
43	555.719,987 624.751,156	44	555.725,966 624.724,251	27.56 1	44	555.725,966 624.724,251	45	555.717,296 624.699,139	26.56 7	45	555.717,296 624.699,139	46	555.700,555 624.672,832	31.18 2
46	555.700,555 624.672,832	1	555.690,602 624.647,348	27.35 9										

\*\* Lungimile segmentelor sunt determinate în planul de proiecție Stereo 70 și sunt rotunjite la 1 milimetru.

\*\*\* Distanța dintre puncte este formată din segmente cumulate ce sunt mai mici decât valoarea 1 milimetru.





**DATE DESPRE IMOBILUL NR. 12269**

Oficiul de Cadastru și Publicitate Imobiliară NEAMT  
Biroul de Cadastru și Publicitate Imobiliară Bicz

**A. Partea I. Descrierea imobilului**

TEREN Extravilan

Adresa: Jud. Neamt

Nr. Crt	Nr cadastral Nr. topografic	Suprafața* (mp)	Observații / Referințe
A1		Din acte: 2.279.548.659 Masurata: 301	Sector cadastral:154 Teren neimprejmuit; DIFERENTA DE SUPRAFATA INSCRISA IN INVENTARUL BUNURILOR DIN DOMENIUL PUBLIC AL STATULUI SE REGASESTE IN ALTE SECTOARE CADASTRALE

**B. Partea II. Proprietari și acte**

Inscrieri privitoare la dreptul de proprietate și alte drepturi reale		Referințe
<b>12269 / 19/01/2024</b>		
Act Normativ nr. 1705, din 21/12/2006 emis de Guvernul Romaniei;		
B1	Intabulare, drept de PROPRIETATE, dobandit prin Lege, cota actuala 1/1, cota initiala 1/1 1) <b>STATUL ROMAN</b> , CIF:9999999999999, - domeniu public	A1
Act Normativ nr. 982, din 29/12/1998 emis de Guvernul Romaniei (ORDINUL 2396/30.12.2021 AVIZ CTAS 324/09.12.2020, U.P. II BORCA, U.A. 72%);		
B2	Intabulare, drept de ADMINISTRARE, dobandit prin Lege, cota actuala 1/1, cota initiala 1/1 1) <b>RNP - ROMSILVA - PRIN DIRECTIA SILVICA NEAMT</b> , CIF:1590120	A1

**C. Partea III. SARCINI .**

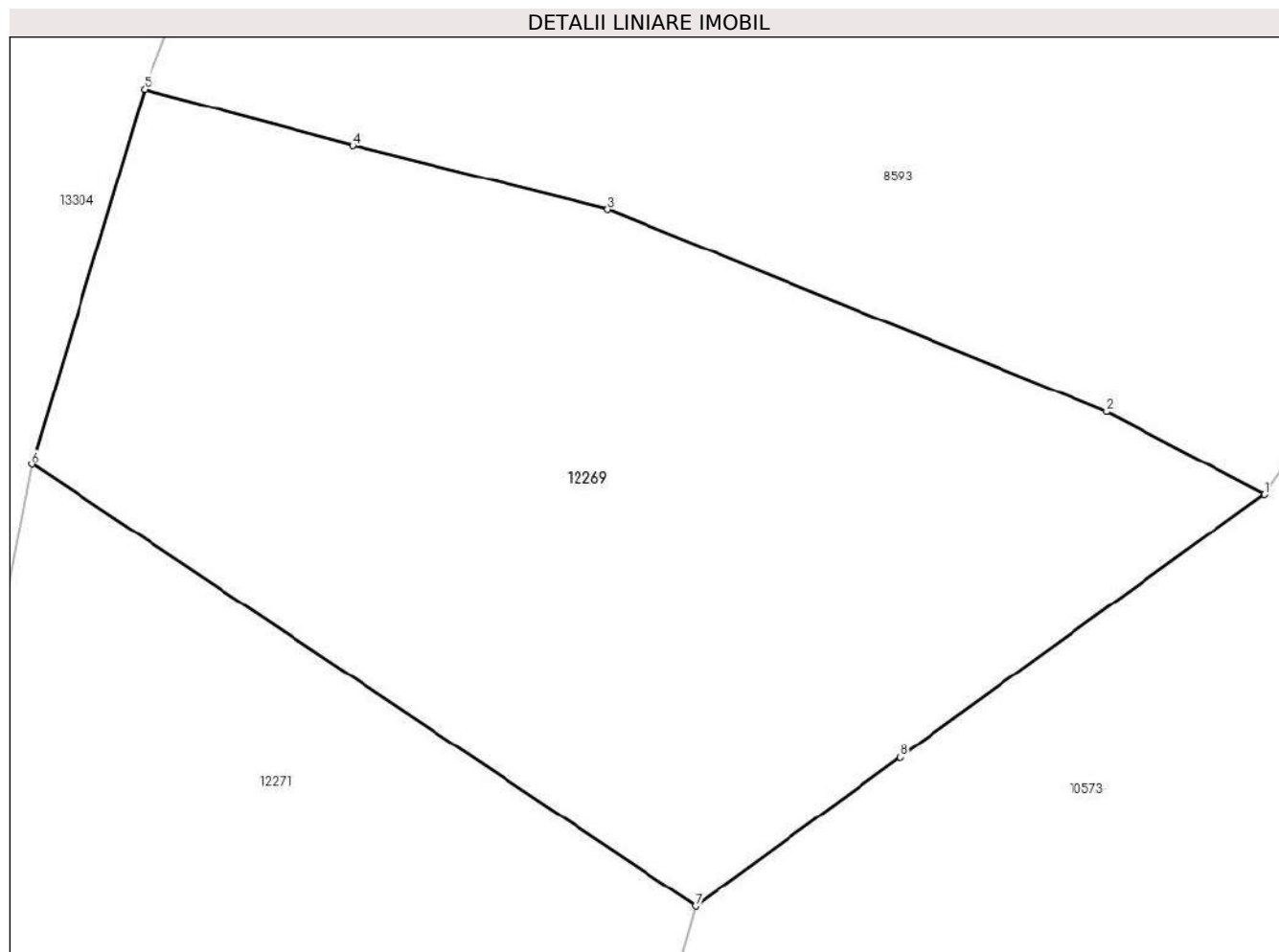
Inscrieri privind dezmembramintele dreptului de proprietate, drepturi reale de garanție și sarcini	Referințe
NU SUNT	

## Anexa Nr. 1 La Partea I

## Teren

Nr cadastral	Suprafața (mp)*	Observații / Referințe
	Din acte: 2.279.548.659 Masurata: 301	DIFERENȚA DE SUPRAFAȚA INSCRISA IN INVENTARUL BUNURILOR DIN DOMENIUL PUBLIC AL STATULUI SE REGASESTE IN ALTE SECTOARE CADASTRALE

\* Suprafața este determinată în planul de proiecție Stereo 70.



## Date referitoare la teren

Crt	Categorie folosință	Intra vilan	Suprafața (mp)	Tarla	Parcelă	Nr. topo	Observații / Referințe
1	padure	NU	301	U.P. II BORCA	PARTE DIN U. A.72C	-	

## Lungime Segmente

1) Valorile lungimilor segmentelor sunt obținute din proiecție în plan.

Punct început	X / Y	Punct sfârșit	X / Y	Lungime segment (** (m)
1	555.706,903 624.610,385	2	555.703,126 624.612,364	4.264
2	555.703,126 624.612,364	3	555.691,171 624.617,208	12.899
3	555.691,171 624.617,208	4	555.685,056 624.618,736	6.303
4	555.685,056 624.618,736	5	555.680,079 624.620,09	5.158

Punct început	X / Y	Punct sfârșit	X / Y	Lungime segment (** (m)
5	555.680,079 624.620,09	6	555.677,388 624.611,108	9.376
6	555.677,388 624.611,108	7	555.693,279 624.600,53	19.09
7	555.693,279 624.600,53	8	555.698,182 624.604,091	6.06
8	555.698,182 624.604,091	1	555.706,903 624.610,385	10.755

\*\* Lungimile segmentelor sunt determinate în planul de proiecție Stereo 70 și sunt rotunjite la 1 milimetru.

\*\*\* Distanța dintre puncte este formată din segmente cumulate ce sunt mai mici decât valoarea 1 milimetru.



**DATE DESPRE IMOBILUL NR. 12270**

Oficiul de Cadastru și Publicitate Imobiliară NEAMT  
Biroul de Cadastru și Publicitate Imobiliară Bicz

**A. Partea I. Descrierea imobilului**

TEREN Extravilan

Adresa: Jud. Neamt, pct. 'Borca'

Nr. Crt	Nr cadastral Nr. topografic	Suprafața* (mp)	Observații / Referințe
A1		3.738	Sector cadastral:154 Teren neimpregmuit;

**B. Partea II. Proprietari și acte**

Inscrieri privitoare la dreptul de proprietate și alte drepturi reale		Referințe
<b>12270 / 13/12/2023</b>		
Act Normativ nr. 7, din 13/03/1996 emis de PARLAMENTUL ROMANIEI;		
B1	Inscrierea provizorie, drept de PROPRIETATE, dobandit prin Lege, cota actuala 1/1, cota initiala 1/1 1) <b>COMUNA BORCA</b> , CIF:2614139, PROPRIETAR NEIDENTIFICAT	A1

**C. Partea III. SARCINI .**

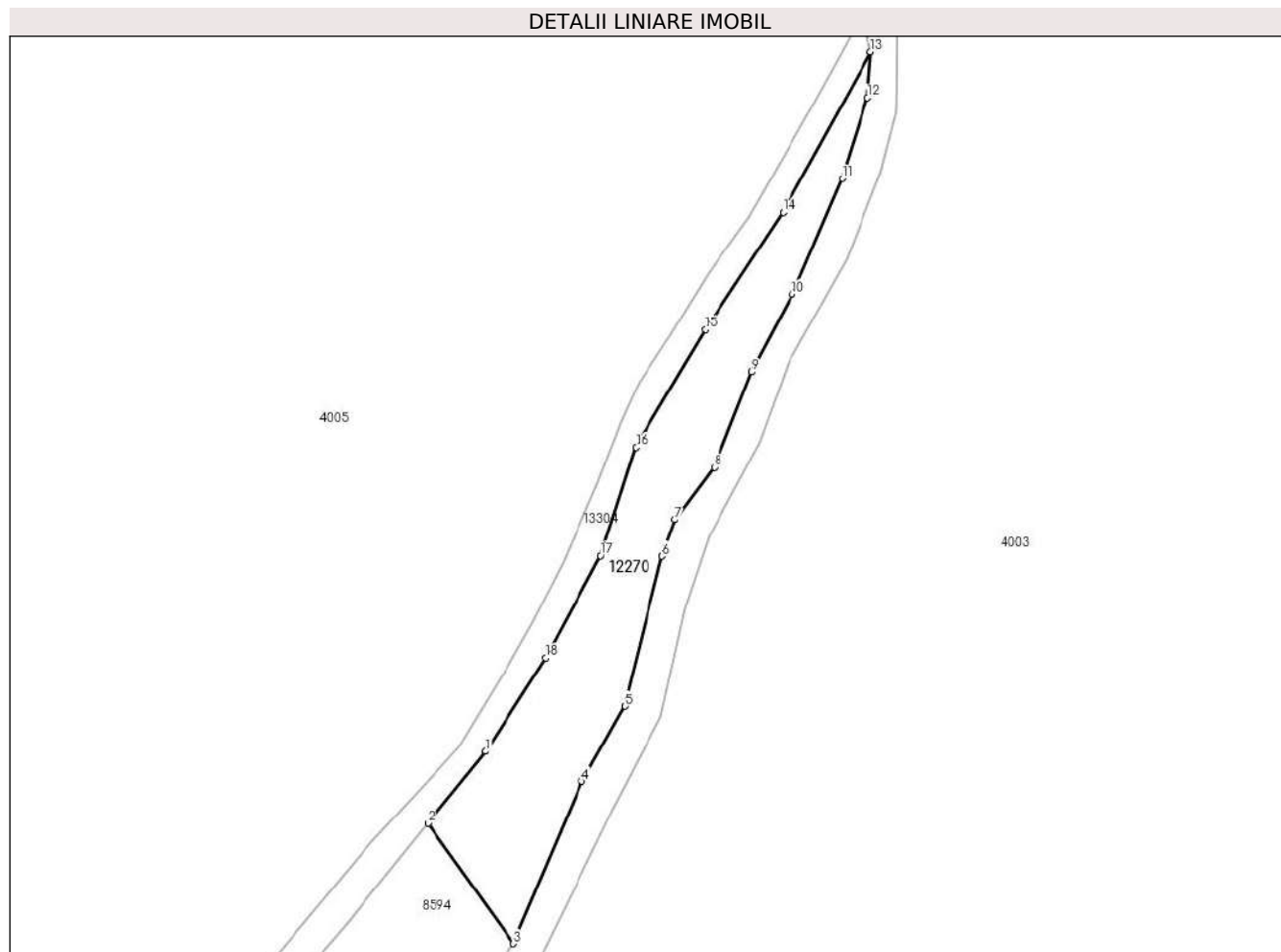
Inscrieri privind dezmembramintele dreptului de proprietate, drepturi reale de garanție și sarcini	Referințe
NU SUNT	

## Anexa Nr. 1 La Partea I

## Teren

Nr cadastral	Suprafața (mp)*	Observații / Referințe
	3.738	

\* Suprafața este determinată în planul de proiecție Stereo 70.



## Date referitoare la teren

Crt	Categorie folosință	Intravilan	Suprafața (mp)	Tarla	Parcelă	Nr. topo	Observații / Referințe
1	neproductiv	NU	3.738	35	5541	-	

## Lungime Segmente

1) Valorile lungimilor segmentelor sunt obținute din proiecție în plan.

Punct început	X / Y	Punct sfârșit	X / Y	Lungime segment (** (m)
1	555.911,943 625.165,917	2	555.897,848 625.148,39	22.491
2	555.897,848 625.148,39	3	555.918,787 625.119,161	35.955
3	555.918,787 625.119,161	4	555.935,498 625.158,679	42.906
4	555.935,498 625.158,679	5	555.946,0 625.176,949	21.073
5	555.946,0 625.176,949	6	555.955,12 625.213,54	37.71

Punct început	X / Y	Punct sfârșit	X / Y	Lungime segment (** (m)
6	555.955,12 625.213,54	7	555.958,157 625.222,524	9.483
7	555.958,157 625.222,524	8	555.967,76 625.235,193	15.897
8	555.967,76 625.235,193	9	555.976,991 625.258,502	25.07
9	555.976,991 625.258,502	10	555.986,842 625.277,48	21.382
10	555.986,842 625.277,48	11	555.998,986 625.305,647	30.673
11	555.998,986 625.305,647	12	556.005,302 625.325,436	20.772
12	556.005,302 625.325,436	13	556.006,031 625.336,483	11.071
13	556.006,031 625.336,483	14	555.984,534 625.297,392	44.612
14	555.984,534 625.297,392	15	555.965,576 625.268,824	34.286
15	555.965,576 625.268,824	16	555.948,682 625.240,125	33.302
16	555.948,682 625.240,125	17	555.940,058 625.213,659	27.836
17	555.940,058 625.213,659	18	555.926,692 625.188,857	28.174
18	555.926,692 625.188,857	1	555.911,943 625.165,917	27.272

\*\* Lungimile segmentelor sunt determinate în planul de proiecție Stereo 70 și sunt rotunjite la 1 milimetru.

\*\*\* Distanța dintre puncte este formată din segmente cumulate ce sunt mai mici decât valoarea 1 milimetru.





**DATE DESPRE IMOBILUL NR. 12271**

Oficiul de Cadastru și Publicitate Imobiliară NEAMT  
Biroul de Cadastru și Publicitate Imobiliară Bicz

**A. Partea I. Descrierea imobilului**

TEREN Extravilan

Adresa: Jud. Neamt

Nr. Crt	Nr cadastral Nr. topografic	Suprafața* (mp)	Observații / Referințe
A1	50851	1.635	Sector cadastral:154 Teren neimpregmuit;

**B. Partea II. Proprietari și acte**

Inscrieri privitoare la dreptul de proprietate și alte drepturi reale		Referințe
<b>11974 / 09/09/2013</b>		
Act Normativ nr. HCL nr.80, din 26/07/2013 emis de CONSILIUL LOCAL AL COMUNEI BORCA (Anexa la HCL nr. 80/2013 - Lista inventar cuprinzand bunuri care alcatuiesc domeniul privat al comunei Borca, dosar cadastru);		
B1	Intabulare, drept de PROPRIETATE, dobandit prin Lege, cota actuala 1/1, cota initiala 1/1 1) <b>COMUNA BORCA</b> , CIF:2614139, -domeniul privat	A1

**C. Partea III. SARCINI**

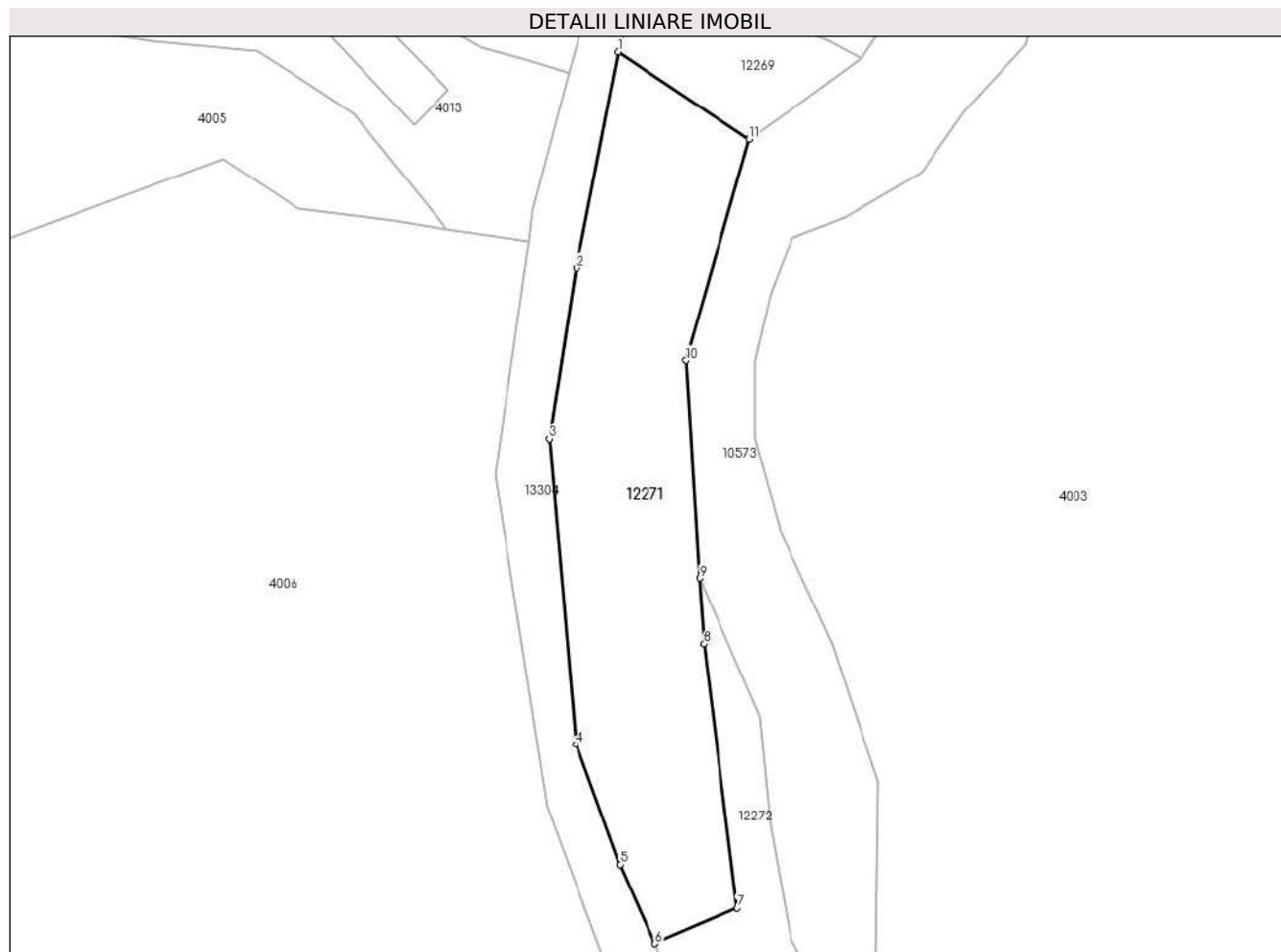
Inscrieri privind dezmembramintele dreptului de proprietate, drepturi reale de garanție și sarcini		Referințe
<b>12502 / 19/09/2013</b>		
Act Administrativ nr. Contract de concesiune nr.7040/5, din 19/09/2013 emis de PRIMARIA BORCA;		
C1	Se noteaza dreptul de concesiune pentru o perioada de 49 de ani, incepand cu 19.09.2013, in favoarea: SOCIETATEA COMERCIALA HYDRO BORCA SRL - CUI RO29638318 - Bistrita, jud.Bistrita Nasaud	A1

## Anexa Nr. 1 La Partea I

## Teren

Nr cadastral	Suprafața (mp)*	Observații / Referințe
50851	1.635	

\* Suprafața este determinată în planul de proiecție Stereo 70.



## Date referitoare la teren

Crt	Categorie folosință	Intra vilan	Suprafața (mp)	Tarla	Parcelă	Nr. topo	Observații / Referințe
1	neproductiv	NU	1.635	35	5549	-	

## Lungime Segmente

1) Valorile lungimilor segmentelor sunt obținute din proiecție în plan.

Punct început	X / Y	Punct sfârșit	X / Y	Lungime segment (** (m)
1	555.677,388 624.611,108	2	555.672,314 624.584,884	26.71
2	555.672,314 624.584,884	3	555.669,004 624.564,228	20.92
3	555.669,004 624.564,228	4	555.672,235 624.527,214	37.155
4	555.672,235 624.527,214	5	555.677,582 624.512,644	15.52
5	555.677,582 624.512,644	6	555.681,85 624.503,073	10.479

Punct început	X / Y	Punct sfârșit	X / Y	Lungime segment (** (m)
6	555.681,85 624.503,073	7	555.691,819 624.507,334	10.841
7	555.691,819 624.507,334	8	555.687,779 624.539,349	32.269
8	555.687,779 624.539,349	9	555.687,275 624.547,345	8.012
9	555.687,275 624.547,345	10	555.685,612 624.573,746	26.453
10	555.685,612 624.573,746	11	555.693,279 624.600,53	27.86
11	555.693,279 624.600,53	1	555.677,388 624.611,108	19.09

\*\* Lungimile segmentelor sunt determinate în planul de proiecție Stereo 70 și sunt rotunjite la 1 milimetru.

\*\*\* Distanța dintre puncte este formată din segmente cumulate ce sunt mai mici decât valoarea 1 milimetru.



**DATE DESPRE IMOBILUL NR. 12272**

Oficiul de Cadastru și Publicitate Imobiliară NEAMT  
Biroul de Cadastru și Publicitate Imobiliară Bicz

**A. Partea I. Descrierea imobilului**

TEREN Extravilan

Adresa: Jud. Neamt

Nr. Crt	Nr cadastral Nr. topografic	Suprafața* (mp)	Observații / Referințe
A1		Din acte: 31.403.700 Masurata: 6.116	Sector cadastral:154 Teren neimprejmuit; DIFERENTA DE SUPRAFATA INSCRISA IN SITUATIA ISLAZURILOR COMUNALE SE REGASESTE IN ALTE SECTOARE CADASTRALE

**B. Partea II. Proprietari și acte**

Inscrieri privitoare la dreptul de proprietate și alte drepturi reale	Referințe
<b>10927 / 15/09/2023</b>	
Act Normativ nr. 1356, din 27/12/2001 emis de Guvernul Romaniei (Anexa nr 14 - Inventarul bunurilor care apartin domeniului public al comunei Borca Adeverinta nr. .... );	
B1	A1
Intabulare, drept de PROPRIETATE, dobandit prin Lege, cota actuala 1/1, cota initiala 1/1 1) <b>COMUNA BORCA</b> , CIF:2614139, - DOMENIUL PUBLIC	

**C. Partea III. SARCINI .**

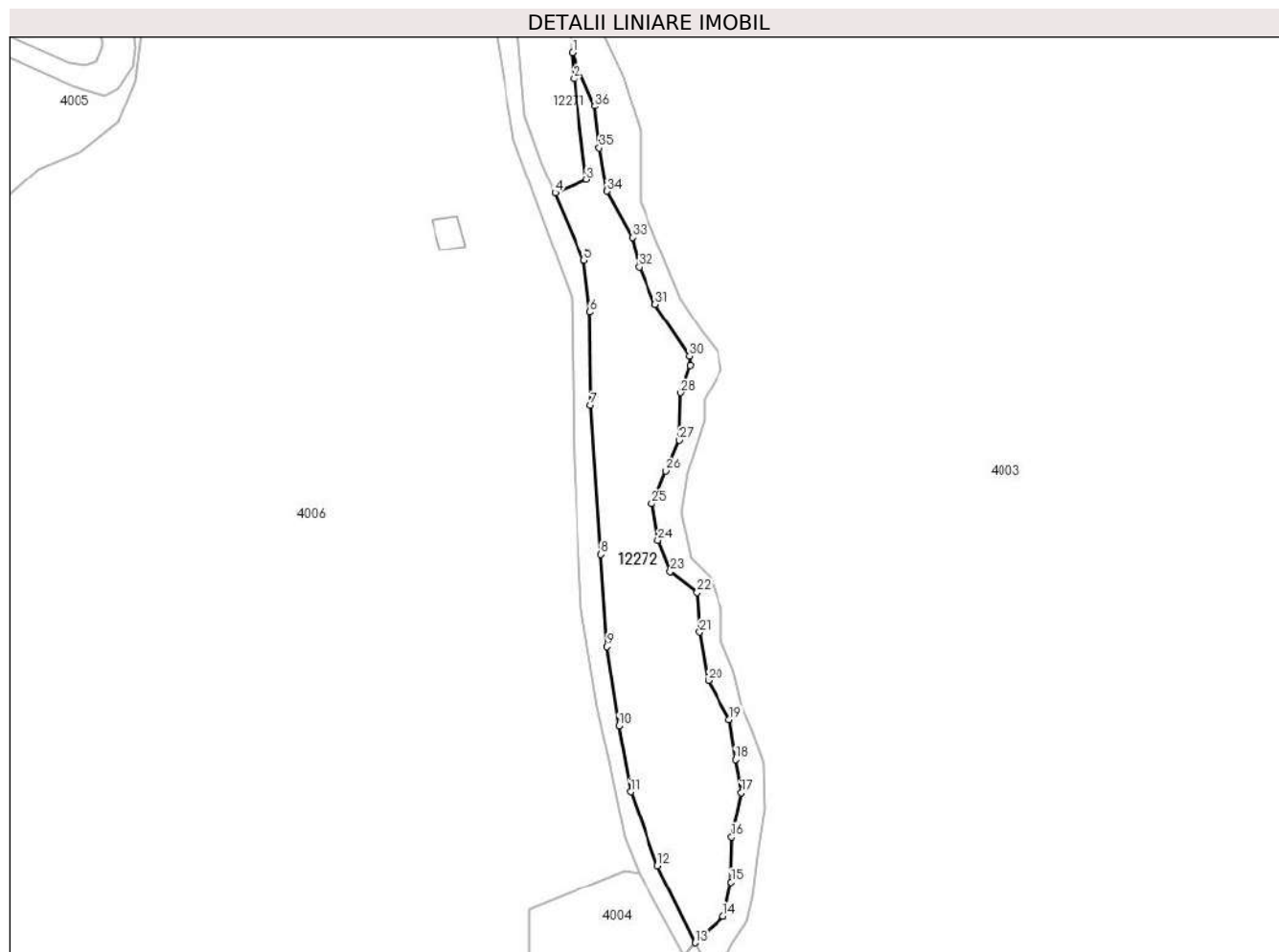
Inscrieri privind dezmembramintele dreptului de proprietate, drepturi reale de garanție și sarcini	Referințe
NU SUNT	

## Anexa Nr. 1 La Partea I

## Teren

Nr cadastral	Suprafața (mp)*	Observații / Referințe
	Din acte: 31.403.700 Masurata: 6.116	DIFERENTA DE SUPRAFATA INSCRISA IN SITUATIA ISLAZURILOR COMUNALE SE REGASESTE IN ALTE SECTOARE CADASTRALE

\* Suprafața este determinată în planul de proiecție Stereo 70.



## Date referitoare la teren

Crt	Categorie folosință	Intravilan	Suprafața (mp)	Tarla	Parcelă	Nr. topo	Observații / Referințe
1	pasune	NU	6.116	36	5549	-	

## Lungime Segmente

1) Valorile lungimilor segmentelor sunt obținute din proiecție în plan.

Punct început	X / Y	Punct sfârșit	X / Y	Lungime segment (** (m)
1	555.687,275 624.547,345	2	555.687,779 624.539,349	8.012
3	555.691,819 624.507,334	4	555.681,85 624.503,073	10.841
5	555.691,003 624.481,835	6	555.692,933 624.465,691	16.259
7	555.693,136 624.435,997	8	555.696,39 624.388,943	47.166

Punct început	X / Y	Punct sfârșit	X / Y	Lungime segment (** (m)
2	555.687,779 624.539,349	3	555.691,819 624.507,334	32.269
4	555.681,85 624.503,073	5	555.691,003 624.481,835	23.126
6	555.692,933 624.465,691	7	555.693,136 624.435,997	29.695
8	555.696,39 624.388,943	9	555.698,324 624.359,955	29.052

Punct început	X / Y	Punct sfârșit	X / Y	Lungime segment (** (m)
9	555.698,324 624.359,955	10	555.701,979 624.334,978	25.243
11	555.705,643 624.314,205	12	555.714,275 624.290,851	24.898
13	555.726,061 624.266,563	14	555.734,946 624.274,862	12.158
15	555.737,582 624.285,725	16	555.737,712 624.299,739	14.015
17	555.740,736 624.313,831	18	555.738,928 624.324,219	10.544
19	555.736,934 624.337,011	20	555.730,247 624.349,16	13.868
21	555.727,411 624.364,481	22	555.726,655 624.377,207	12.748
23	555.718,307 624.383,627	24	555.714,454 624.393,348	10.457
25	555.712,527 624.405,087	26	555.716,93 624.415,268	11.092
27	555.721,157 624.425,131	28	555.721,526 624.439,987	14.861
29	555.724,46 624.448,7	30	555.724,276 624.451,635	2.941
31	555.713,511 624.468,037	32	555.708,328 624.479,711	12.773
33	555.706,198 624.489,236	34	555.698,314 624.503,611	16.395
35	555.695,832 624.517,402	36	555.694,515 624.530,567	13.231

Punct început	X / Y	Punct sfârșit	X / Y	Lungime segment (** (m)
10	555.701,979 624.334,978	11	555.705,643 624.314,205	21.094
12	555.714,275 624.290,851	13	555.726,061 624.266,563	26.997
14	555.734,946 624.274,862	15	555.737,582 624.285,725	11.178
16	555.737,712 624.299,739	17	555.740,736 624.313,831	14.413
18	555.738,928 624.324,219	19	555.736,934 624.337,011	12.946
20	555.730,247 624.349,16	21	555.727,411 624.364,481	15.581
22	555.726,655 624.377,207	23	555.718,307 624.383,627	10.531
24	555.714,454 624.393,348	25	555.712,527 624.405,087	11.896
26	555.716,93 624.415,268	27	555.721,157 624.425,131	10.731
28	555.721,526 624.439,987	29	555.724,46 624.448,7	9.194
30	555.724,276 624.451,635	31	555.713,511 624.468,037	19.619
32	555.708,328 624.479,711	33	555.706,198 624.489,236	9.76
34	555.698,314 624.503,611	35	555.695,832 624.517,402	14.013
36	555.694,515 624.530,567	1	555.687,275 624.547,345	18.273

\*\* Lungimile segmentelor sunt determinate în planul de proiecție Stereo 70 și sunt rotunjite la 1 milimetru.

\*\*\* Distanța dintre puncte este formată din segmente cumulate ce sunt mai mici decât valoarea 1 milimetru.

